Informationsmanagement im Katastrophenschutz - Situationen, Akteure, Betroffene, Herausforderungen

2023-09-26

Horst Kremers
RIMMA CoE
Engineering Management and Information Sciences, Berlin (Germany)

Gliederung

- Situation und Komplexität aktueller Aufgabenstellungen
- Akteure und Betroffene
- Informationsmanagement
- Einige Herausforderungen
- Handlungsempfehlungen

RIMMA Community of Experts

Geographische Gesellschaft zu Leipzig seit 1861

DGfK Sektion Halle-Leipzig

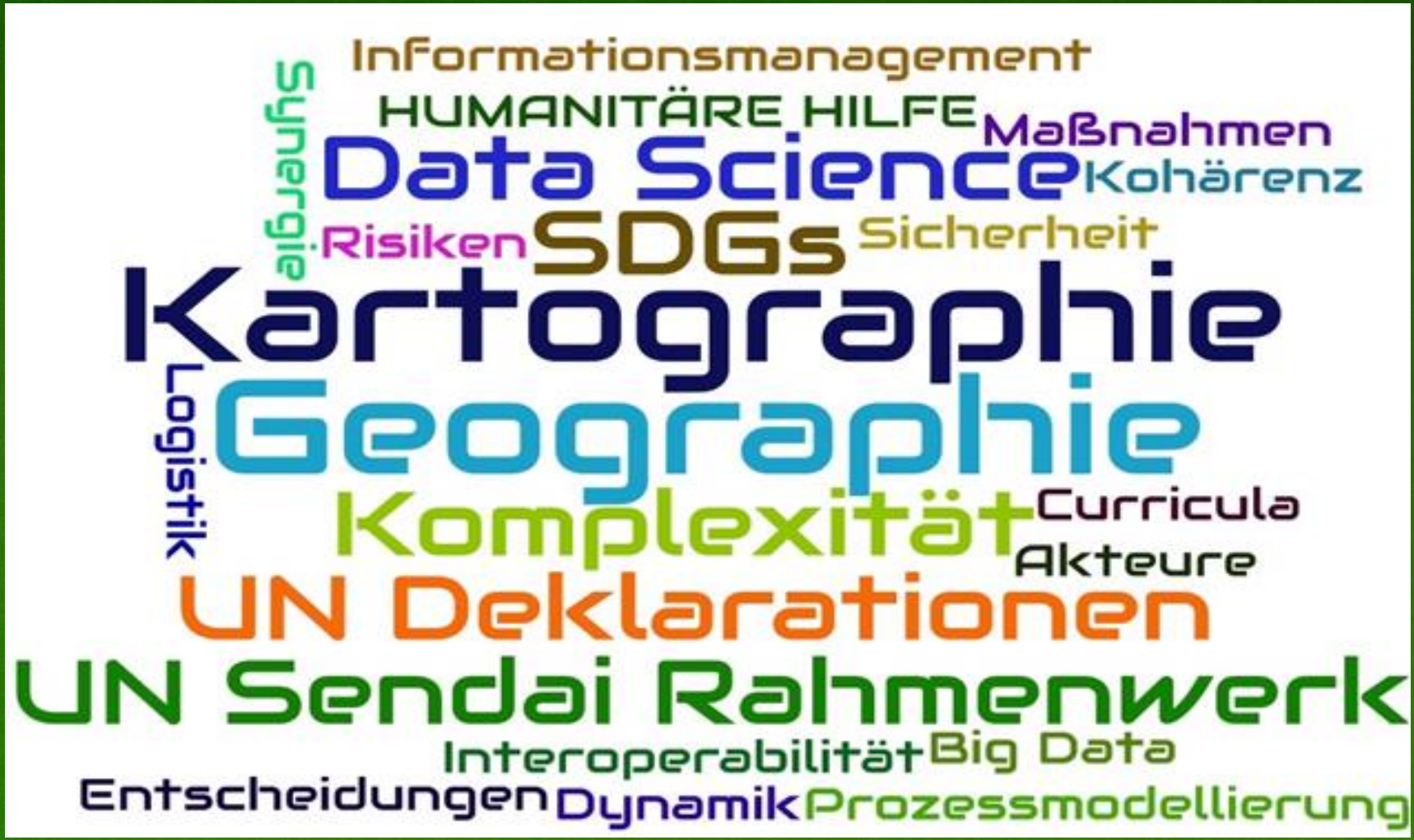

Situation und Komplexität aktueller Aufgabenstellungen (1)

Die massive Komplexität organisationsübergreifender Informationsflüsse

zur Entscheidungsunterstützung und für operatives Management

bei Einsatzkräften, öffentlicher Verwaltung, Betreibern von Kritischen Infrastrukturen, Privatwirtschaft, zivilgesellschaftlichen Organisationen/ Institutionen und in der zivil-militärischen Zusammenarbeit

erfordert umfassende Interoperabilität für Informationen in allen Phasen des Katastrophenmanagements (Prävention, Resilienzmanagement, lang- und kurzfristige Vorbereitung, Ersthilfe/Bewältigung, Nachsorge und Wiederaufbau).

Situation und Komplexität aktueller Aufgabenstellungen (2)

Basierend auf den aktuellen Empfehlungen zur Vorgehensweise und mit deutlichen Forderungen nach adäquatem Informationsmanagement

auf globaler, europäischer und nationaler Ebene (UN Sendai Rahmenwerk Midterm-Review, G7, G20, European Union Disaster Resilience Goals 2030 und Nationale Resilienz-Strategie)

besteht die Aufgabe darin, die geforderte Homogenität, Kohärenz und Synergie für organisationsübergreifende, kooperative und grenzüberschreitende Nutzung sicherzustellen.

Situation und Komplexität aktueller Aufgabenstellungen (3)

Entscheidungsunterstützung

- für alle
- zu jeder Zeit
- just-in-time

Gliederung

- Situation und Komplexität aktueller Aufgabenstellungen
- Akteure und Betroffene
- Informationsmanagement
- Einige Herausforderungen
- Handlungsempfehlungen

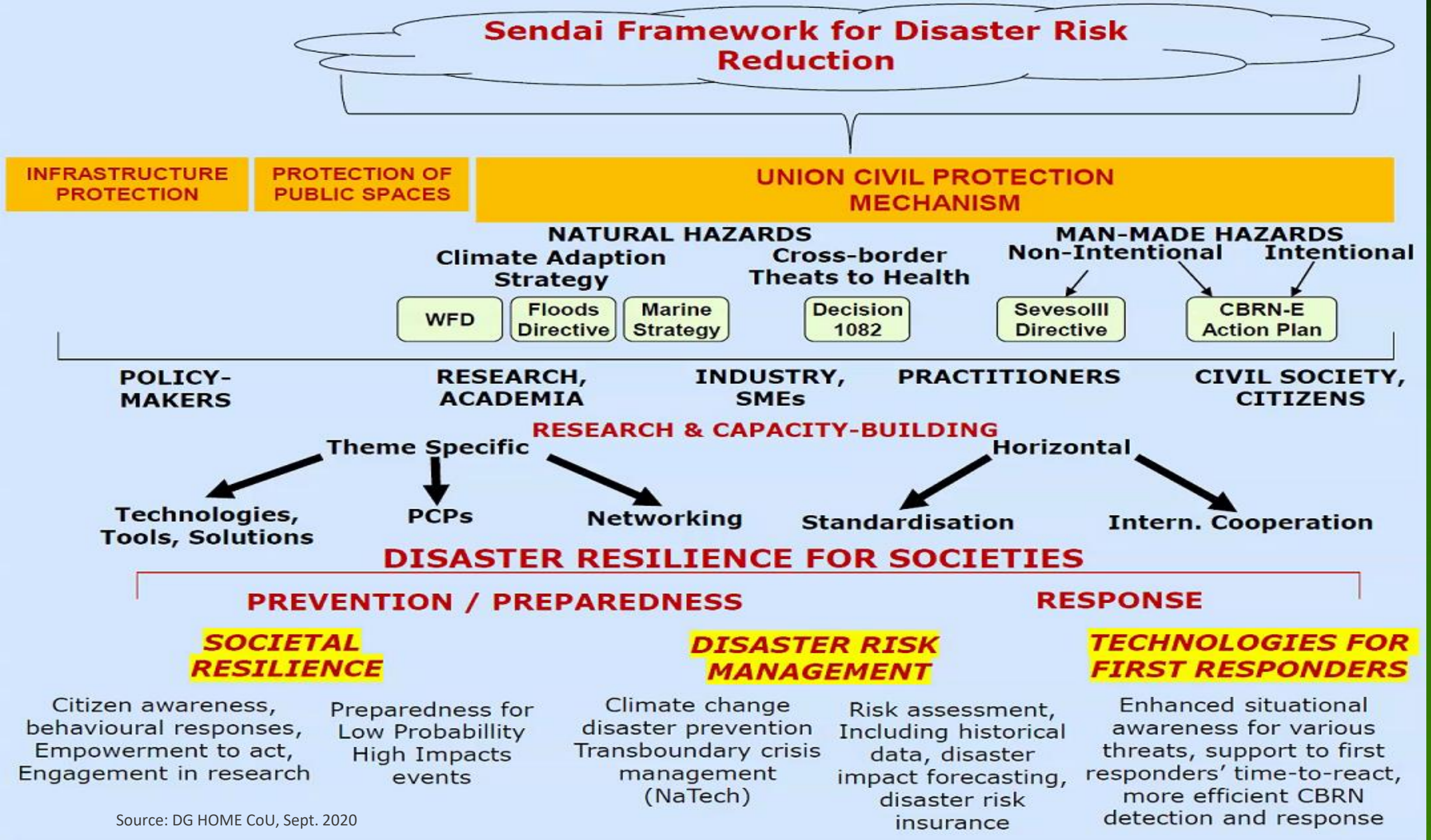

Source: DG HOME CoU, Sept. 2020

Annex II List of Stakeholder groups

Core

Stakeholder Advisory Group Visual

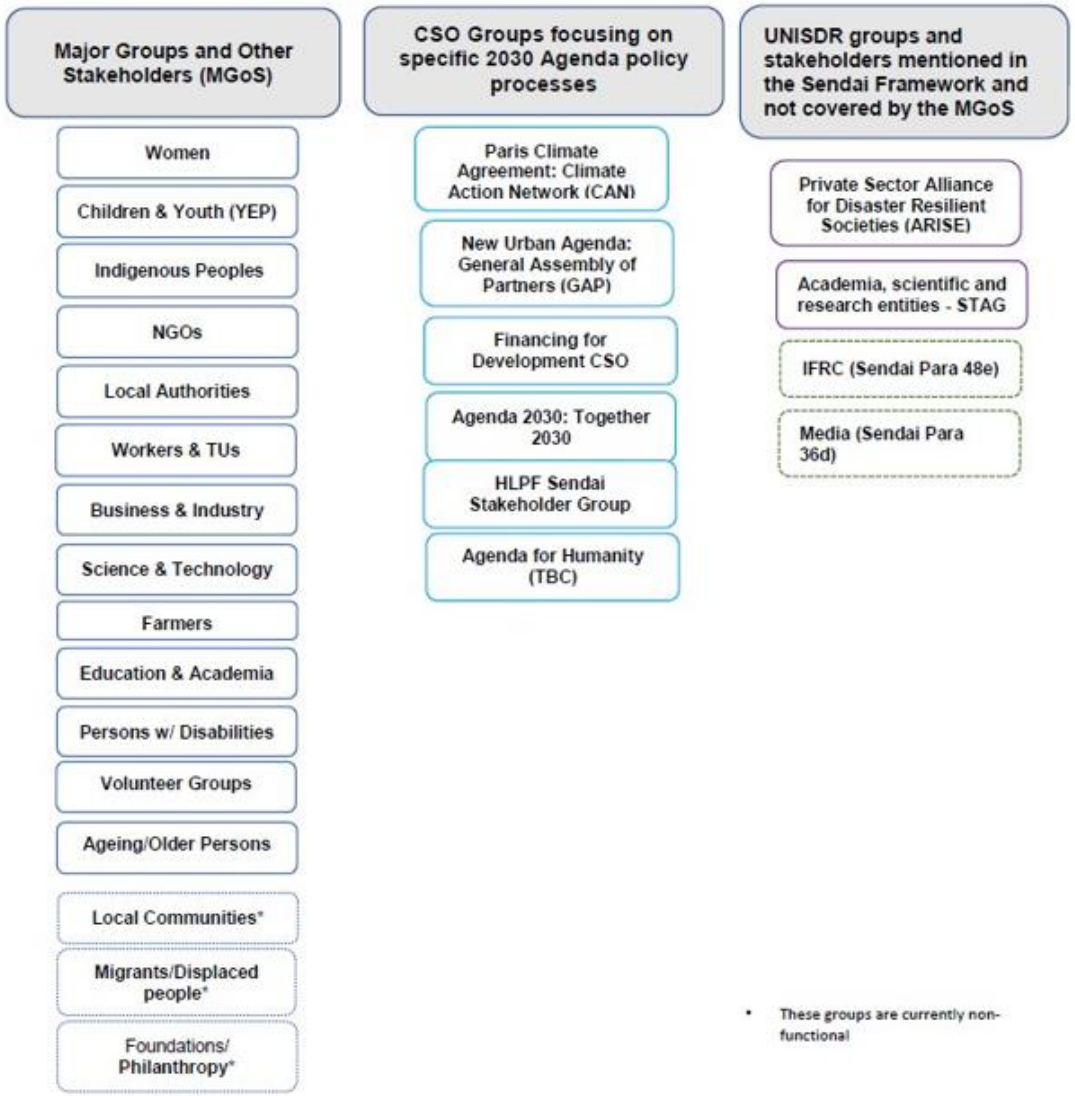

UNDRR SEM Terms of Reference 2019, p. 6

Stakeholders in social aspects and consequences of decisions made

- Carer organisations
- Advocacy organisations
- Recover expectancy and the relationship with race, education and poverty
- Local and national welfare organizations
- Technical and material aid in reconstruction;
- Assistance in seeking financial aid;
- Property Owners Associations
- Chambers of Commerce
- Chambers of Health
- Chambers of Civil Engineers
- State Building Code Council
- Chambers of Psychoterapists
- Chambers of Pharmacists
- Insurances
- Monitoring
- Sociologists, Psychotherapists, Psychologists and Behaviour professionals
- Organisations of People with Disability (OPDs)
- Deaf-led organizations
- Advancing policies that benefit children
- Faith-based Organizations and communities
- State Department of Health
- Nurses (practitioners, Nurses professional Associations)
- outpatient care
- Midwifery
- Patients advocacy
- Children in foster care
- Salvation Army, Missions
- Health care and nursing services providers organizations and associations (public and private services)
- School Services / Parent-Teacher Associations PTAs
- Medical care service organizations
- Centers for community research & service
- Media (Radio, TV, Newspapers, Journals etc.)
- Social Media
- Food industry
- Food and nutrition logistics, transport and sales
- Consumer Protection Organizations
- Legislators
- Lawyers
- Standards Organizations
- Administrative Standards
- Industry / Private Sector Standards

These stakeholders (and more) <u>are relevant in the strict sense of SFR text par. 27.g</u>

The **SENDAI National Platforms** according to SFR text par. 27.g enable the "all-of-society" joint dialogue and participative governance in all phases and in all aspects of Disaster Risk Reduction.

Akteure und Betroffene Stakeholder

- Organisationen, die sich für Menschen einsetzen
- Parlamentarier
- Juristen
- Versicherungen
- Lokale und nationale Wohlfahrtsverbände
- Organisationen für pflegende Angehörige
- Technische und materielle Hilfe beim Wiederaufbau
- Schadensbehebung in Bezug zu Rasse, Bildung und Armut
- Unterstützung bei der Suche nach finanzieller Hilfe
- Ärztekammern
- Apothekerkammern
- Pflegekammern
- Kammern der Psychotherapeuten
- Krankenkassen
- Grundeigentümervereinigungen
- Industrie- und Handelskammern
- Ingenieurkammern
- Staatlicher Rat für Bauordnung
- Überwachung
- Soziologen, Psychotherapeuten, Psychologen und Verhaltensberater
- Flüchtlinge- Migranten- Organisationen von Menschen mit Behinderungen (OPDs)
- Von Gehörlosen geführte Organisationen
- Förderung von Politiken, die Kindern zugute kommen
- Glaubensbasierte Organisationen und Gemeinschaften
- Gesundheitsinstitutionen (lokal, regional, national)
- Krankenschwestern und -pfleger (Praktiker, Berufsverbände etc.)
- Ambulante Pflege- Hebammenwesen
- Anwaltschaft für Patienten
- Kinder in Pflegeheimen
- Heilsarmee, Missionen
- Anbieter von Gesundheits- und Pflegediensten Organisationen und Verbände (öffentliche und private Dienste)
- Schulische Dienste/Eltern-Lehrer-Vereinigungen
- Organisationen für medizinische Versorgung
- Zentren für Gemeinschaftsforschung und –service
- Amateurradio-Verbände
- Medien (Radio, TV, Zeitungen, Zeitschriften usw.)
- Soziale Medien- Lebensmittelindustrie
- Lebensmittel- und Ernährungslogistik, Transport und Vertrieb
- Tiere (Zoo, Haustiere, Nutztiere)
- Verbraucherschutz-Organisationen
- Gesetzgeber
- Normungsorganisationen

potentielle Gefährdungen

- Naturgefahren
- Klimagefahren
- Technische Gefahren
- CBRN-E
- Innere Sicherheit
- Krieg
- Gefahrstoffe
- Blackout
- Pandemien

NATIONS UNIES
UNITED NATIONS

"The UN was not created to take mankind to heaven, but to save humanity from hell."

Dag Hammarskjöld, 2nd UN Secretary-General, 1954.

The United Nations System

PRINCIPAL ORGANS

GENERAL ASSEMBLY

Subsidiary Organs
- Disarmament Commission
- Human Rights Council
- International Law Commission
- Joint Inspection Unit (JIU)
- Main committees
- Standing committees and ad hoc bodies

Funds and Programmes[1]
- ★ **UNDP** United Nations Development Programme
  - **UNCDF** United Nations Capital Development Fund
  - **UNV** United Nations Volunteers
- ★ **UNEP[2]** United Nations Environment Programme
- **UNFPA** United Nations Population Fund
- ★ **UN-HABITAT[2]** United Nations Human Settlements Programme
- ★ **UNICEF** United Nations Children's Fund
- ★ **WFP** World Food Programme (UN/FAO)

Research and Training
- **UNIDIR** United Nations Institute for Disarmament Research
- **UNITAR** United Nations Institute for Training and Research
- **UNSSC** United Nations System Staff College
- ★ **UNU** United Nations University

Other Entities
- **ITC** International Trade Centre (UN/WTO)
- **UNCTAD[1,8]** United Nations Conference on Trade and Development
- ★ **UNHCR[1]** Office of the United Nations High Commissioner for Refugees
- **UNOPS[1]** United Nations Office for Project Services
- **UNRWA[1]** United Nations Relief and Works Agency for Palestine Refugees in the Near East
- **UN-WOMEN[1]** United Nations Entity for Gender Equality and the Empowerment of Women

Related Organizations
- **CTBTO** Preparatory Commission for the Comprehensive Nuclear-Test-Ban Treaty Organization
- **IAEA[1,3]** International Atomic Energy Agency
- **ICC** International Criminal Court
- **IOM[1]** International Organization for Migration
- **ISA** International Seabed Authority
- **ITLOS** International Tribunal for the Law of the Sea
- **OPCW[3]** Organization for the Prohibition of Chemical Weapons
- **WTO[1,4]** World Trade Organization

Peacebuilding Commission

HLPF High-level Political Forum on Sustainable Development

SECURITY COUNCIL

Subsidiary Organs
- Counter-Terrorism Committee
- International Residual Mechanism for Criminal Tribunals
- Military Staff Committee
- Peacekeeping operations and political missions
- Sanctions committees (ad hoc)
- Standing committees and ad hoc bodies

ECONOMIC AND SOCIAL COUNCIL

Functional Commissions
- Crime Prevention and Criminal Justice
- Narcotic Drugs
- Population and Development
- Science and Technology for Development
- Social Development
- ★ Statistics
- Status of Women
- United Nations Forum on Forests

Regional Commissions[8]
- **ECA** Economic Commission for Africa
- **ECE** Economic Commission for Europe
- **ECLAC** Economic Commission for Latin America and the Caribbean
- **ESCAP** Economic and Social Commission for Asia and the Pacific
- **ESCWA** Economic and Social Commission for Western Asia

Other Bodies[10]
- Committee for Development Policy
- Committee of Experts on Public Administration
- Committee on Non-Governmental Organizations
- Permanent Forum on Indigenous Issues
- **UNAIDS** Joint United Nations Programme on HIV/AIDS
- ★ **UNGEGN** United Nations Group of Experts on Geographical Names
- ★ **UNGGIM** Committee of Experts on Global Geospatial Information Management

Research and Training
- **UNICRI** United Nations Interregional Crime and Justice Research Institute
- **UNRISD** United Nations Research Institute for Social Development

Specialized Agencies[1,5]
- ★ **FAO** Food and Agriculture Organization of the United Nations
- **ICAO** International Civil Aviation Organization
- **IFAD** International Fund for Agricultural Development
- **ILO** International Labour Organization
- **IMF** International Monetary Fund
- **IMO** International Maritime Organization
- ★ **ITU** International Telecommunication Union
- ★ **UNESCO** United Nations Educational, Scientific and Cultural Organization
- **UNIDO** United Nations Industrial Development Organization
- **UNWTO** World Tourism Organization
- **UPU** Universal Postal Union
- ★ **WHO** World Health Organization
- **WIPO** World Intellectual Property Organization
- ★ **WMO** World Meteorological Organization
- ★ **WORLD BANK GROUP[7]**
  - **IBRD** International Bank for Reconstruction and Development
  - **IDA** International Development Association
  - **IFC** International Finance Corporation

SECRETARIAT

Departments and Offices[9]
- **EOSG** Executive Office of the Secretary-General
- **DCO** Development Coordination Office
- **DESA** Department of Economic and Social Affairs
- **DGACM** Department for General Assembly and Conference Management
- **DGC** Department of Global Communications
- **DMSPC** Department of Management Strategy, Policy and Compliance
- **DOS** Department of Operational Support
- **DPO** Department of Peace Operations
- **DPPA** Department of Political and Peacebuilding Affairs
- **DSS** Department of Safety and Security
- ★ **OCHA** Office for the Coordination of Humanitarian Affairs
- **OCT** Office of Counter-Terrorism
- **ODA** Office for Disarmament Affairs
- **OHCHR** Office of the United Nations High Commissioner for Human Rights
- **OIOS** Office of Internal Oversight Services
- **OLA** Office of Legal Affairs
- **OOSA** Office for Outer Space Affairs
- **OSAA** Office of the Special Adviser on Africa
- **SRSG/CAAC** Office of the Special Representative of the Secretary-General for Children and Armed Conflict
- **SRSG/SVC** Office of the Special Representative of the Secretary-General on Sexual Violence in Conflict
- **SRSG/VAC** Office of the Special Representative of the Secretary-General on Violence Against Children
- ★ **UNDRR** United Nations Office for Disaster Risk Reduction
- **UNODC[1]** United Nations Office on Drugs and Crime
- **UNOG** United Nations Office at Geneva
- **UN-OHRLLS** Office of the High Representative for the Least Developed Countries, Landlocked Developing Countries and Small Island Developing States
- **UNON** United Nations Office at Nairobi
- **UNOP[2]** United Nations Office for Partnerships
- **UNOV** United Nations Office at Vienna
- **UN YOUTH** United Nations Youth Office

INTERNATIONAL COURT OF JUSTICE

TRUSTEESHIP COUNCIL[6]

Notes:

1 Member of the United Nations System Chief Executives Board for Coordination (CEB).
2 The United Nations Office for Partnerships is the focal point vis-a-vis the United Nations Foundation, Inc.
3 IAEA and OPCW report to the Security Council and the General Assembly (GA).
4 WTO has no reporting obligation to the GA, but contributes on an ad hoc basis to GA and Economic and Social Council (ECOSOC) work on, inter alia, finance and development issues.
5 Specialized agencies are autonomous organizations whose work is coordinated through ECOSOC (intergovernmental level) and CEB (inter-secretariat level).
6 The Trusteeship Council suspended operations on 1 November 1994, as Palau, the last United Nations Trust Territory, became independent on 1 October 1994.
7 International Centre for Settlement of Investment Disputes (ICSID) and Multilateral Investment Guarantee Agency (MIGA) are not specialized agencies in accordance with Articles 57 and 63 of the Charter, but are part of the World Bank Group.
8 The secretariats of these organs are part of the United Nations Secretariat.
9 The Secretariat also includes the following offices: the Ethics Office, United Nations Ombudsman and Mediation Services, and the Office of Administration of Justice.
10 For a complete list of ECOSOC Subsidiary Bodies see un.org/ecosoc.

This Chart is a reflection of the functional organization of the United Nations System and for informational purposes only. It does not include all offices or entities of the United Nations System.

© 2023 United Nations. All rights reserved worldwide

Published by the United Nations Department of Global Communications 23-00013 — July 2023

RIMMA Community of Experts

Geographische Gesellschaft zu Leipzig seit 1861

DGfK Sektion Halle-Leipzig

UNITED NATIONS | MEETINGS COVERAGE

GENERAL ASSEMBLY > PLENARY >
SEVENTY-FIRST SESSION, 3RD TO 7TH MEETINGS (AM, PM & NIGHT)

GA/11820
19 SEPTEMBER 2016

General Assembly Adopts Declaration for Refugees and Migrants, as United Nations, International Organization for Migration Sign Key Agreement

'We're Living on the Edge of Hell', World Leaders Told as Speakers Demand Action

The General Assembly adopted the New York Declaration for Refugees and Migrants today, thereby mapping a route towards a collective, rights-based response to record displacement numbers around the world.

As outlined in the Declaration (document A/71/L.1), such a response would be of key importance in providing burgeoning numbers of refugees and migrants with desperately needed assistance. The Declaration recognized that in 2015 alone, the number of migrants had surpassed 244 million, in addition to roughly 65 million forcibly displaced persons, including more than 21 million refugees, 3 million asylum seekers and over 40 million internally displaced persons.

Humanitäre Hilfe der Vereinten Nationen

- Die Organisationen der Vereinten Nationen gehören – etwa durch das Amt des Hohen Flüchtlingskommissars (**UNHCR**), durch das Kinderhilfswerk (**UNICEF**) oder das Welternährungsprogramm (**WFP**) – neben der internationalen Rotkreuz- und Rothalbmondbewegung und den Nichtregierungsorganisationen zu den wesentlichen Akteuren der humanitären Hilfe.

- Im Mittelpunkt der Bemühungen zur Mobilisierung und Koordinierung der humanitären Hilfe steht das Büro der Vereinten Nationen für die Koordinierung humanitärer Angelegenheiten (**OCHA**, United Nations Office for the Coordination of Humanitarian Affairs), unter Leitung des Nothilfekoordinators der Vereinten Nationen

Health
WHO
Logistics
WFP
Nutrition
UNICEF
Protection
UNHCR
Shelter
IFRC[1]/
UNHCR[2]
Water,
Sanitation
and Hygiene
UNICEF
Camp
Coordination and
Camp Management
IOM[1]/UNHCR[2]
Early
Recovery
UNDP
Education
UNICEF &
Save the
Children
Emergency
Telecom-
munications
WFP
Food Security
WFP & FAO
HUMANITARIAN &
EMERGENCY RELIEF
COORDINATOR
Prevention
Mitigation
Preparedness
Disaster
Response
Recovery
Reconstruction

https://reports.unocha.org/fr/country/mali/ Mali Rapport de situation Dernière mise à jour: 19 avr. 2023

- Recrudescence du nombre de civils victimes d'engins explosifs
- Résilience des survivantes de violences basées sur le genre
- Plus de 760 000 personnes en crise alimentaire entre mars et mai 2023 (Cadre Harmonisé)

Marquage d'une zone dangereuse à Edang (commune d'Anchawadji) dans la région de Gao par l'ONG Mines Advisory Group (MAG). Crédit: MAG

CHIFFRES CLÉS

412000
Personnes déplacées internes (31/12/2022)

8,8M
Pers. en besoin d'assistance humanitaire

5,7M
Pers. sont ciblées à travers le PRH

2,3M
Pers. en insécurite alimenatire

FINANCEMENT (2023)

$751.5M
Requis

$160M
Reçu

21%
Progrès

CONTACTS

Amy Martin
Cheffe de Bureau

Jean Jonas Yaovi TOSSA
Chef de Section Communication et Gestion de l'Information
tossa4@un.org

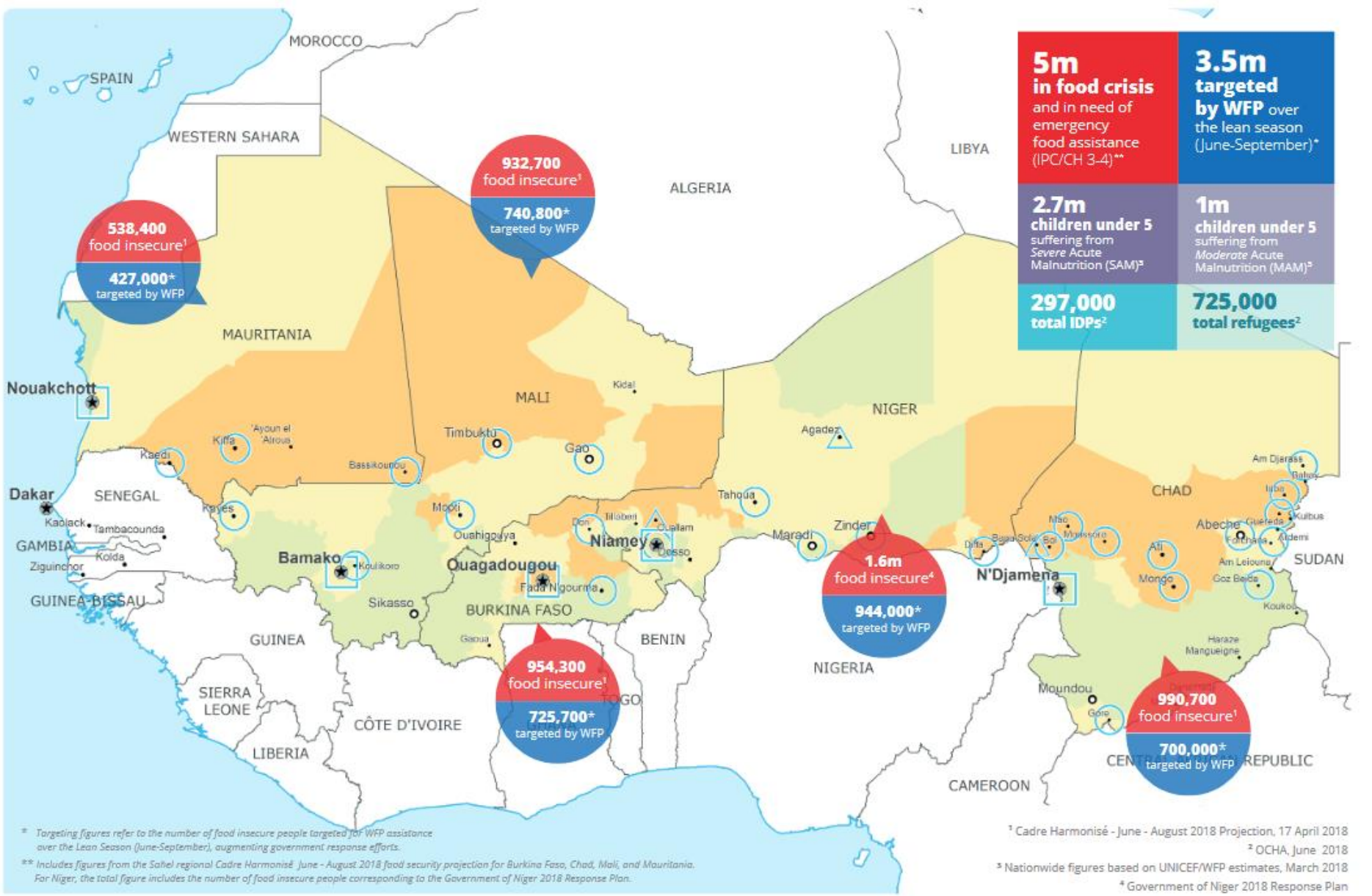

* Targeting figures refer to the number of food insecure people targeted for WFP assistance over the Lean Season (June-September), augmenting government response efforts.

** Includes figures from the Sahel regional Cadre Harmonisé June - August 2018 food security projection for Burkina Faso, Chad, Mali, and Mauritania. For Niger, the total figure includes the number of food insecure people corresponding to the Government of Niger 2018 Response Plan.

[1] Cadre Harmonisé - June - August 2018 Projection, 17 April 2018
[2] OCHA, June 2018
[3] Nationwide figures based on UNICEF/WFP estimates, March 2018
[4] Government of Niger 2018 Response Plan

Cadre Harmonisé Food Security Projection[1] (June-August 2018)

- Minimal (Phase 1)
- Stressed (Phase 2)
- Crisis (Phase 3)
- Emergency (Phase 4)
- Famine (Phase 5)

- Country Office
- Sub Office
- Field Office
- Warehouse

- Road Supply Route
- UNHAS Route
- UNHAS Connection

- National Capital
- Major Town
- Intermediate Town
- Small Town

- International Boundary
- Region Boundary
- River
- Surface Waterbody

Sources: WFP, UNGIWG, GAUL, GLCSC, OCHA, UNHCR.

The designations employed and the presentation of material in the map(s) do not imply the expression of any opinion on the part of WFP concerning the legal or constitutional status of any country, territory, city or sea, or concerning the delimitation of its frontiers or boundaries.
© World Food Programme 2018.

Das Lager M'bera

- Das Lager M'bera im Südosten Mauretaniens ist das einzige Lager des Landes, das malischen Flüchtlingen Unterkunft und Bildung bietet.
- Unterstützung erfolgt u.a. durch den Dienstes für humanitäre Hilfe der Europäischen Union.
- Im Lager M'bera leben mehr als 55.000 malische Flüchtlinge.
- 58 Prozent von ihnen sind Kinder.

UNHCR
The UN Refugee Agency

WEST & CENTRAL AFRICA

MAIN FORCIBLY DISPLACED (REFUGEES & IDPs) & STATELESS POPULATION

Figures available as of 31 August 2023

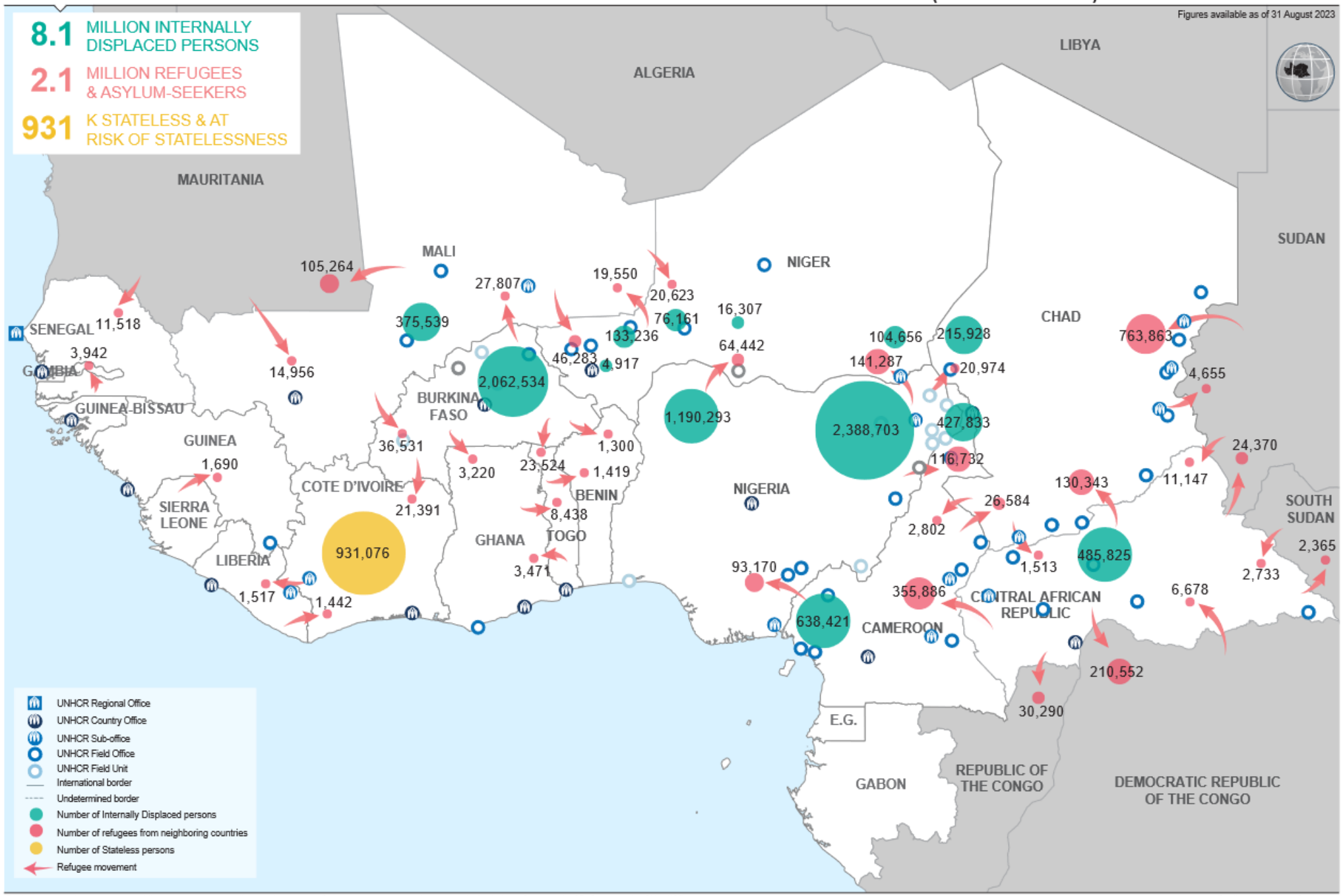

The boundaries and names shown, and the designations used on this map do not imply official endorsement or acceptance by the United Nations. Sources: UNHCR, Governments, IOM, UNCS.

Feedback: rbwcadima@unhcr.org

https://data.unhcr.org/en/documents/download/103603

Details: UNHCR Operational Data Portal https://data.unhcr.org/en/situations

SITE MAP M'BERA MAURITANIA

SITE MAP M'BERA MAURITANIA

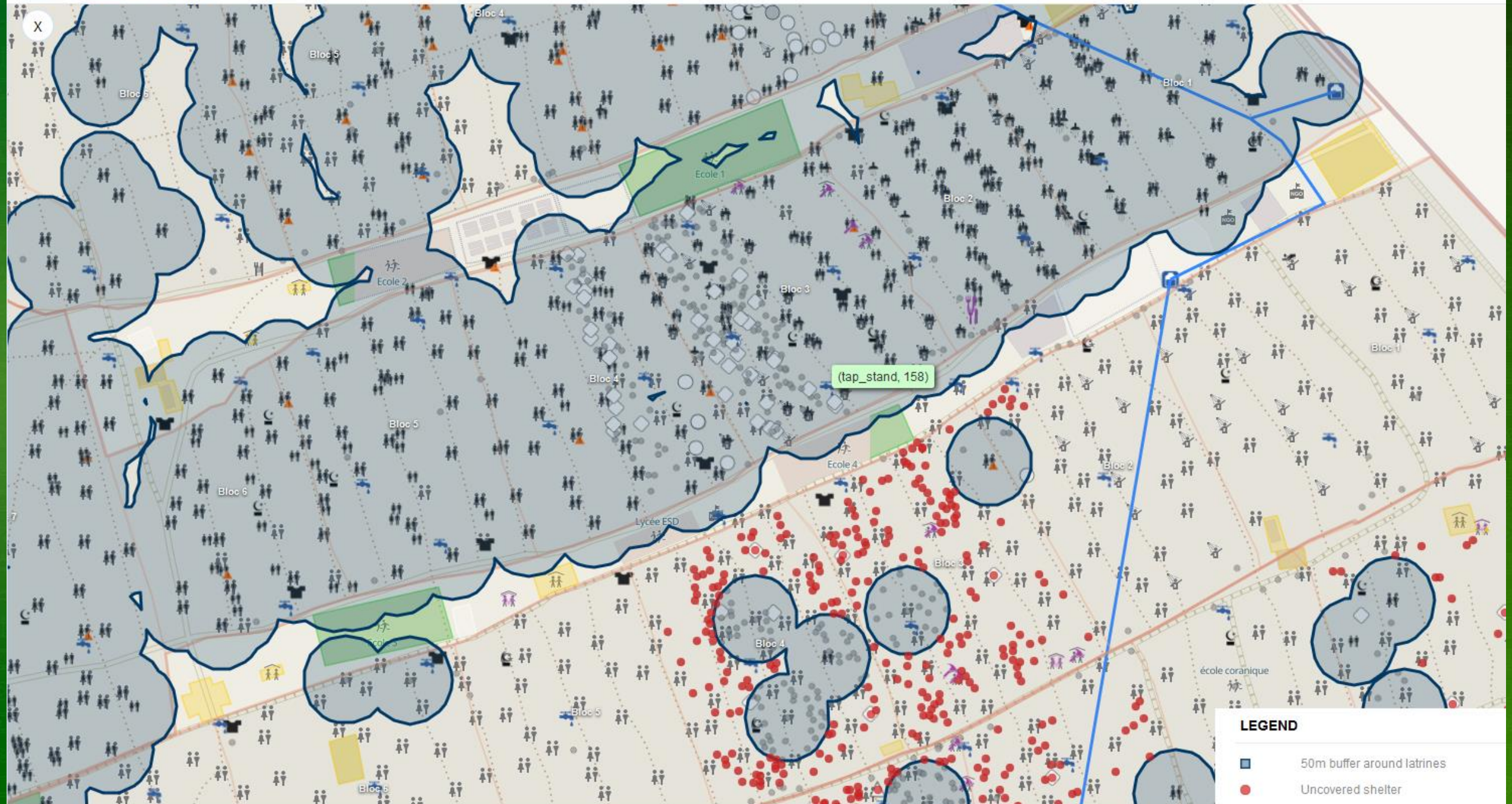

UNHCR
The UN Refugee Agency

COLOMBIA
INDIVIDUALS REGISTERED IN PRIMES

30 June 2023[1]

This infographic presents information on individuals registered through Individual Registration and Receptions in the Population Registration and Management Ecosystem **(PRIMES)** through June 30, 2023. The data presents demographic and geographic information, the identification of Specific Protection Needs (SPNs), and the assistance provided by UNHCR and its partners to people with and for whom UNHCR works.

Number of registered individuals

54% of the cases registered in PRIMES are women.

Total individuals
913,368[2]

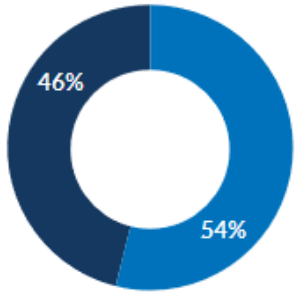

Age ranges[3]

The average age of people registered in PRIMES is 18 - 59 years old.

Map 1: Geographic distribution of registrations by department

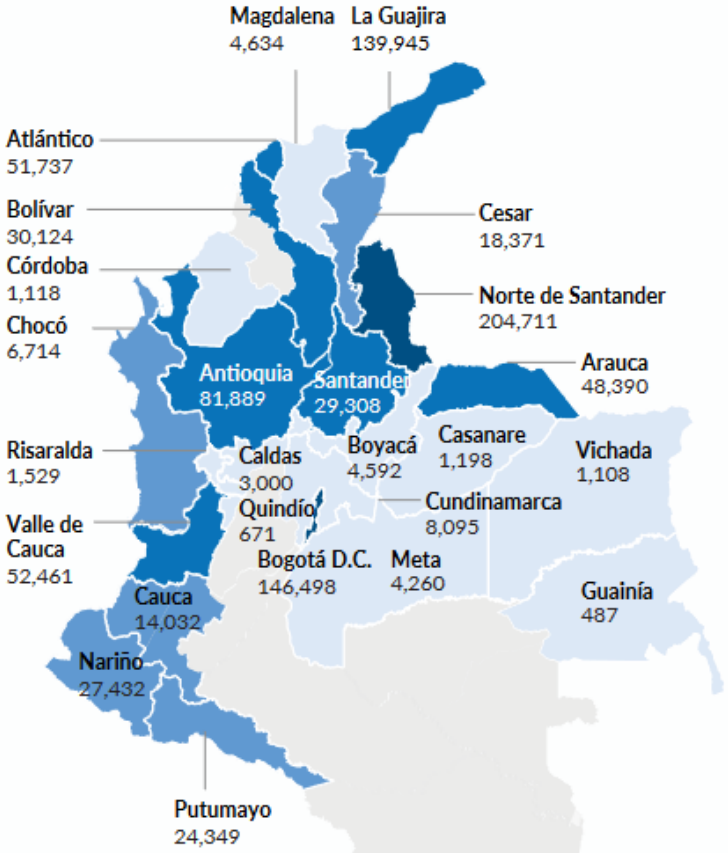

https://data.unhcr.org/en/documents/details/102961

Wie viele Flüchtlinge gibt es auf der Welt?

Mindestens 108,4 Millionen Menschen auf der ganzen Welt sind gezwungen, aus ihrer Heimat zu fliehen.

Darunter befinden sich fast 35,3 Millionen Flüchtlinge, von denen etwa 41 Prozent unter 18 Jahre alt sind.

Hinzu kommen Millionen staatenlose Menschen, denen eine Staatsangehörigkeit verweigert wurde und die keinen Zugang zu grundlegenden Rechten wie Bildung, Gesundheitsversorgung, Beschäftigung und Freizügigkeit haben.

In einer Zeit, in der mehr als einer von 74 Menschen auf der Erde zur Flucht gezwungen ist, ist die Arbeit von UNHCR wichtiger als je zuvor.

https://www.unhcr.org/about-unhcr/who-we-are/figures-glance

OCHA'S STRATEGIC PLAN 2023–2026

Transforming Humanitarian Coordination

- Die Akteure der humanitären Hilfe werden sich in einem Umfeld bewegen müssen, in dem enorme Datenmengen, einschließlich personenbezogener und anderer sensibler Daten, sowie ein zunehmendes Maß an Misstrauen, Fehlinformationen und Desinformationen anfallen.
- Die Technologie wird neue Chancen und Risiken für gefährdete Bevölkerungsgruppen und humanitäre Akteure mit sich bringen.
- Künstliche Intelligenz kann dabei helfen, riesige, komplexe Datensätze zu analysieren und zu interpretieren, um Prognosen und Entscheidungen zu verbessern.
- Mobile Anwendungen, Chatbots und soziale Medien können unmittelbare Feedbackschleifen mit den betroffenen Gemeinschaften schaffen.
- Gleichzeitig kann eine unzureichende Datenverantwortung Schaden anrichten und Misstrauen wecken. Ungleiche Konnektivität, ungleicher Zugang zur Technologie und ungleiche digitale Kompetenz können Schwachstellen verschärfen und geschlechtsspezifische und andere Vorurteile verstärken.
- Unvollständige Datensätze können zu digitaler Diskriminierung führen

https://www.unocha.org/publications/report/world/ochas-strategic-plan-2023-2026-transforming-humanitarian-coordination

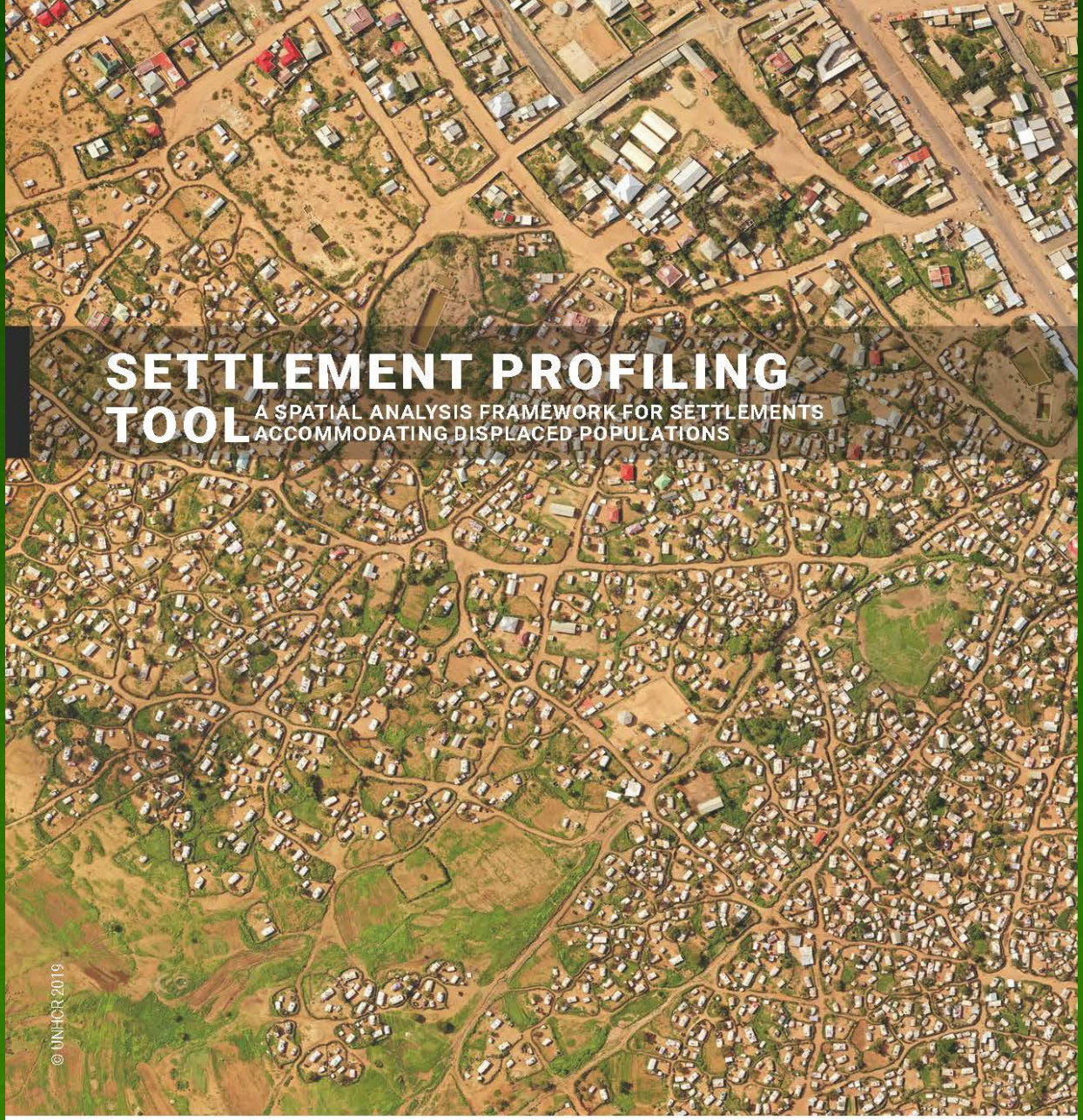

SETTLEMENT PROFILING TOOL

A SPATIAL ANALYSIS FRAMEWORK FOR SETTLEMENTS ACCOMMODATING DISPLACED POPULATIONS

© UNHCR 2019

UN HABITAT
FOR A BETTER URBAN FUTURE

UNHCR
The UN Refugee Agency

https://unhabitat.org/sites/default/files/2020/08/200720_settlement_profiling_tool_web.pdf

S.M. Maiteh, E.S. Zoltán: Descriptive comparative analysis of post-disaster settlements. International Journal of Disaster Risk Reduction
Volume 95, September 2023, 103879

Der Aufbau einer numerischen Datenbank für Flüchtlingslager

Der Aufbau einer numerischen Datenbank für Flüchtlingslager ist aus mehreren Gründen wichtig:

- **Planung und Entscheidungsfindung**: Eine numerische Datenbank bietet einen umfassenden und aktuellen Überblick über die physischen, sozialen und wirtschaftlichen Aspekte des Lagers, was für die Planung, Entscheidungsfindung und Ressourcenzuweisung unerlässlich ist.
- **Verbesserte Datenverwaltung**: In der Datenbank können große Datenmengen gespeichert, verwaltet und analysiert werden, was die Überwachung von Veränderungen im Laufe der Zeit zu überwachen und Trends und Muster zu erkennen.
- **Evidenzbasierte Politikgestaltung:** Eine numerische Datenbank kann evidenzbasierte Informationen liefern, die die Entscheidungsfindung und politischen Entscheidungsfindung in Flüchtlingslagern. Mit der Datenbank lassen sich Fortschritte verfolgen, Programme und Maßnahmen bewerten und faktengestützte Empfehlungen für künftige Maßnahmen entwickeln.
- **Verbesserte Rechenschaftspflicht:** Die Datenbank kann dazu verwendet werden, die Leistung von Dienstleistern zu überwachen, sie für die Erbringung von Dienstleistungen zur Rechenschaft zu ziehen und die Bereitstellung von Hilfsgütern und Ressourcen in den Lagern zu verfolgen.
- **Verbesserte Überwachung und Bewertung:** Mit der Datenbank kann die Wirksamkeit von Maßnahmen überwacht und bewertet werden, wie z. B. Bereitstellung von Unterkünften, Wasser, sanitären Einrichtungen und Gesundheitsdiensten. Diese Informationen können genutzt werden, um verbesserungswürdige Bereiche zu ermitteln und um bei Bedarf Anpassungen an Programmen und Strategien vorzunehmen.

Insgesamt ist der Aufbau einer numerischen Datenbank für Flüchtlingslager ein entscheidender Schritt zur Verbesserung der Verwaltung und Bereitstellung von Dienstleistungen und sicherzustellen, dass die Bedürfnisse der Flüchtlinge wirksam und nachhaltig erfüllt werden.

Herausforderungen und Chancen für die Datenverantwortung bei humanitären Maßnahmen

Die Erfahrungen in verschiedenen Bereichen der humanitären Hilfe haben zu einer Reihe gemeinsamer Herausforderungen und Möglichkeiten, die die Grundlage für kollektive Maßnahmen im Bereich der Datenverantwortung bilden.

Herausforderungen:

- **Fehlende gemeinsame Definitionen** und damit verbundene Unstimmigkeiten im Verständnis und in der Verwendung von Terminologie unter den humanitären Organisationen in Bezug auf die Datenverantwortung.
- **Lücken in den bestehenden Leitlinien und Standards**, insbesondere in Bezug auf den verantwortungsvollen Umgang mit sensiblen Daten, die Bewertung von Risiken, die mit verschiedenen Arten von Daten in verschiedenen Kontexten und die spezifischen und komplexen Herausforderungen der Datenverantwortung in humanitären Situationen.
- **Unterschiedliche Anwendbarkeit verschiedener rechtlicher und regulatorischer Rahmenbedingungen** bei internationalen Organisationen (IOs), NROs und UN-Einrichtungen.

Herausforderungen und Chancen für die Datenverantwortung bei humanitären Maßnahmen

- **Ungewissheit und mangelnde Koordinierung bei der Entwicklung neuer Technologien**, Standards und Praktiken der humanitären Datenverwaltung, die sich oft schneller entwickeln als die politischen Instrumente, die ihre Nutzung regeln.
- **Priorisierung der eigenen internen Datenschutzpraxis der Organisationen** statt Investitionen in die Unterstützung dieser Arbeit innerhalb des Sektors im weiteren Sinne.
- **Fehlen gemeinsamer und anerkannter Instrumente und Prozesse** zur Umsetzung der Daten Verantwortung in der Praxis
- **Mangel an Kapazitäten für ein verantwortungsvolles Datenmanagement** bei vielen humanitären Organisationen und ihren Mitarbeitern.
- **Unterrepräsentation von lokalen Organisationen, Organisationen der Zivilgesellschaft und Strukturen bei den Datenmanagement-Aktivitäten**.

https://reliefweb.int/attachments/5fc8eadc-dc6e-3433-8a89-c2e1a2accf04/IASC%20Operational%20Guidance%20on%20Data%20Responsibility%20in%20Humanitarian%20Action-%20February%202021.pdf#page=10

Übersetztzung: DEEPL

Global Shelter Cluster Information Management and Assessment Toolkit

Follow this toolkit

Dashboard

Documents (13)

PAGES +

- Phase 1 - Activation and Rapid actions
  - 1A. IM Strategy, framework, work plan
  - 1B. IM Generic Tools
  - 1C. IMO Roles & Responsibilities
  - 1D. Activity Reporting
  - 1E. Initial Situation Analysis
- Phase 2 - Emergency phase
  - 2A. Assessment Strategies
  - 2B. Core Indicators
  - 2C. Multi & Sector specific assessments
  - 2D. Response monitoring & Gap analysis
- Phase 3 - Early recovery / More durable phase
  - 3A. Calculating People in Need (PiN) and establishing severity
  - 3B. Humanitarian Response Planning
  - 3C. Ongoing gap analysis & cluster performance tools
  - 3D. Advocacy & Reporting
  - 3E. Early recovery multi or sector specific assessments
- Phase 4 - Longer term set-up & Phasing out
  - 4A. IM and Assessment capacity building
  - 4B. Phasing-out of IM functions

OVERVIEW

The Information Management (IM) & Assessment (IMAS) toolkit has been developed for Shelter cluster coordinators, and information management officers at country level. Building on the work done in reference to IM and assessments in the GSC coordination toolkit (CTK), the purpose of the IMAS is to serve as one point of reference for IM and assessment tasks and activities in support to core coordination functions.

The aim of the IMAS toolkit is to:

1. Save time by having editable examples
2. Inspire coordination teams and IMOs with guidance notes, standards, strategies, factsheets and Cluster related documentation relating to IM and assessments that they can adapt to their contexts to facilitate coordination
3. Standardise - within reason - the basic set of tools a Cluster could put in place to facilitate the coordination of the shelter response in country
4. Create a common understanding of IM and assessments by highlighting key resource documents
5. Provide a framework for IM and assessment processes.

The toolkit comes in two parts:

- The companion to the toolkit which introduces each section of the toolkit and related documents (with the author (or country of origin), date and a brief description)
- The documents themselves, which can be accessed both through this GSC webpage, or downloaded as a complete archive for offline access.
- If you have documents that you want to propose for inclusion in future revisions of the toolkit, please upload them here. We are interested in new or better reference material written by others but also very interested in documents and tools that you and your team may have drafted. We are keen to capture these unique documents for for future use. If applicable, please submit a PDF and WORD version so that others can easily edit for their context. Please also write a description of the document, 4 - 6 lines is fine. In this, introduce the document, why you wrote it (if applicable) what it was used for and any opinion or further comment. Your readers will be colleagues from other Clusters around the world so this is a chance to pass on some hard earned experience and advice.

https://sheltercluster.org/

An official website of the European Union How do you know?

European Commission

English

Search

European Civil Protection and Humanitarian Aid Operations

Home | Who we are | What we do | Where we work | Partnerships | Funding & evaluations | Resources & Campaigns | News & stories

© Dipartimento della Protezione Civile

EU response to Libya floods

We continue to mobilise emergency assistance through the EU Civil Protection Mechanism

Learn more

LIBYA

ليبيا

DERNA GOVERNORATE, EAST PROVINCE

IMAGERY ANALYSIS: 13/09/2023 PUBLISHED 13/09/2023 V1

ANALYSED AREA ~1,200ha

FLOOD EXTENT 330 ha

BUILDINGS EXPOSED TO RUSHING FLOODWATERS 2,217

unitar

UNOSAT

FLOOD
FL20230912LBY

Map location

تقييم أثر الفيضانات في مدينة درنة، المنطقة الشرقية، ليبيا

Flood impact assessment in Derna City, East Province, Libya

This map illustrates satellite-detected flood extent in Derna City located in the East Province of Libya, as observed from a Pléiades imagery acquired on 13 September 2023 at 13:39 local time after the passage of the Mediterranean tropical-like cyclone Daniel. Within the city of Derna, at least 2,217 buildings appear to have been exposed to rushing floodwaters.

This is a preliminary analysis and has not yet been validated in the field. Please send ground feedback to the United Nations Satellite Centre (UNOSAT).

Legend

- City
- Damaged dam
- Building exposed to rushing floodwaters [13 Sep. 2023]
- Damaged bridge
- Damaged port
- Waterway
- Analysis extent [13 Sep. 2023]
- Flood extent [13 Sep. 2023]

Spatial Reference
Name: WGS 1984 UTM Zone 34N
PCS: WGS 1984 UTM Zone 34N
GCS: GCS WGS 1984
Datum: WGS 1984
Projection: Transverse Mercator

Satellite Imagery (1): Pléiades
Imagery Date: 13 September 2023, 11:39 UTC
Resolution: 50cm
Copyright: includes Pléiades material © CNES (2023)
Distribution: Airbus DS
Source: Airbus D&S

Satellite Imagery (2): Sentinel-2
Imagery Date: 12 September 2023, 08:31 UTC
Resolution: 10m
Copyright: Contains modified Copernicus Sentinel data [2023]
Source: ESA

Boundary data: UNOCHA
Waterways: OpenStreetMap
Populated place: OpenStreetMap
Population data: WorldPop unconstrained (2020)
Background: ESRI Basemap

The boundaries and names shown, and the designations used on this map do not imply official endorsement or acceptance by the United Nations. The United Nations Satellite Centre - UNOSAT is not responsible for the misuse or misrepresentation of the map.

Map scale for A3: 1:12,000
0 87.5 175 350 m

United Nations Satellite Centre (UNOSAT) -7 bis Avenue de la Paix, CH-1202 Geneva 2, Switzerland - T: +41 22 917 4720 (UNOSAT Operations) - Hotline 24/7 : +41 75 411 4998 - unosat@unitar.org - www.unosat.org/products

Erdbeben Haiti 2010

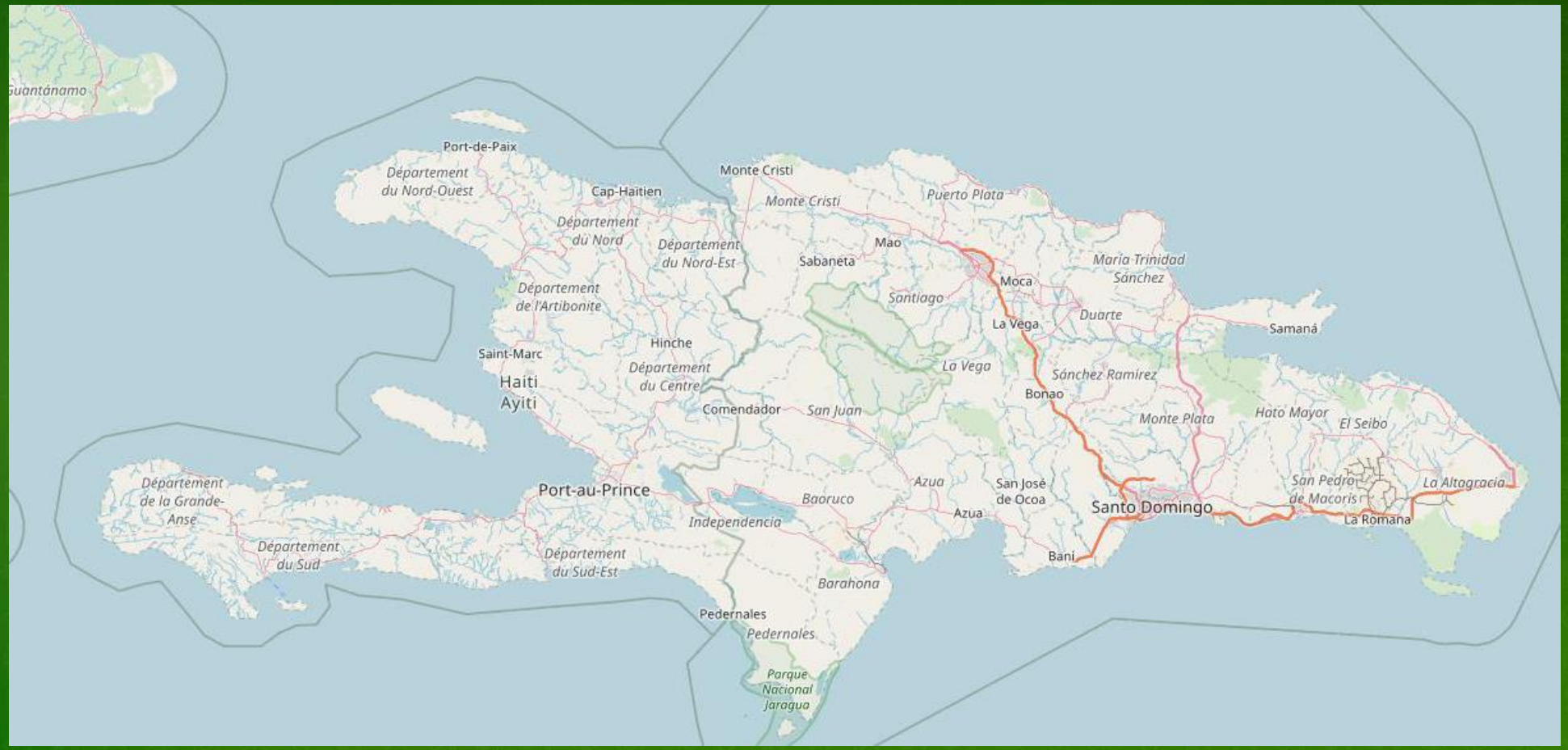

USGS ShakeMap : HAITI REGION

Tue Jan 12, 2010 21:53:10 GMT M 7.0 N18.46 W72.53 Depth: 13.0km ID:2010rja6

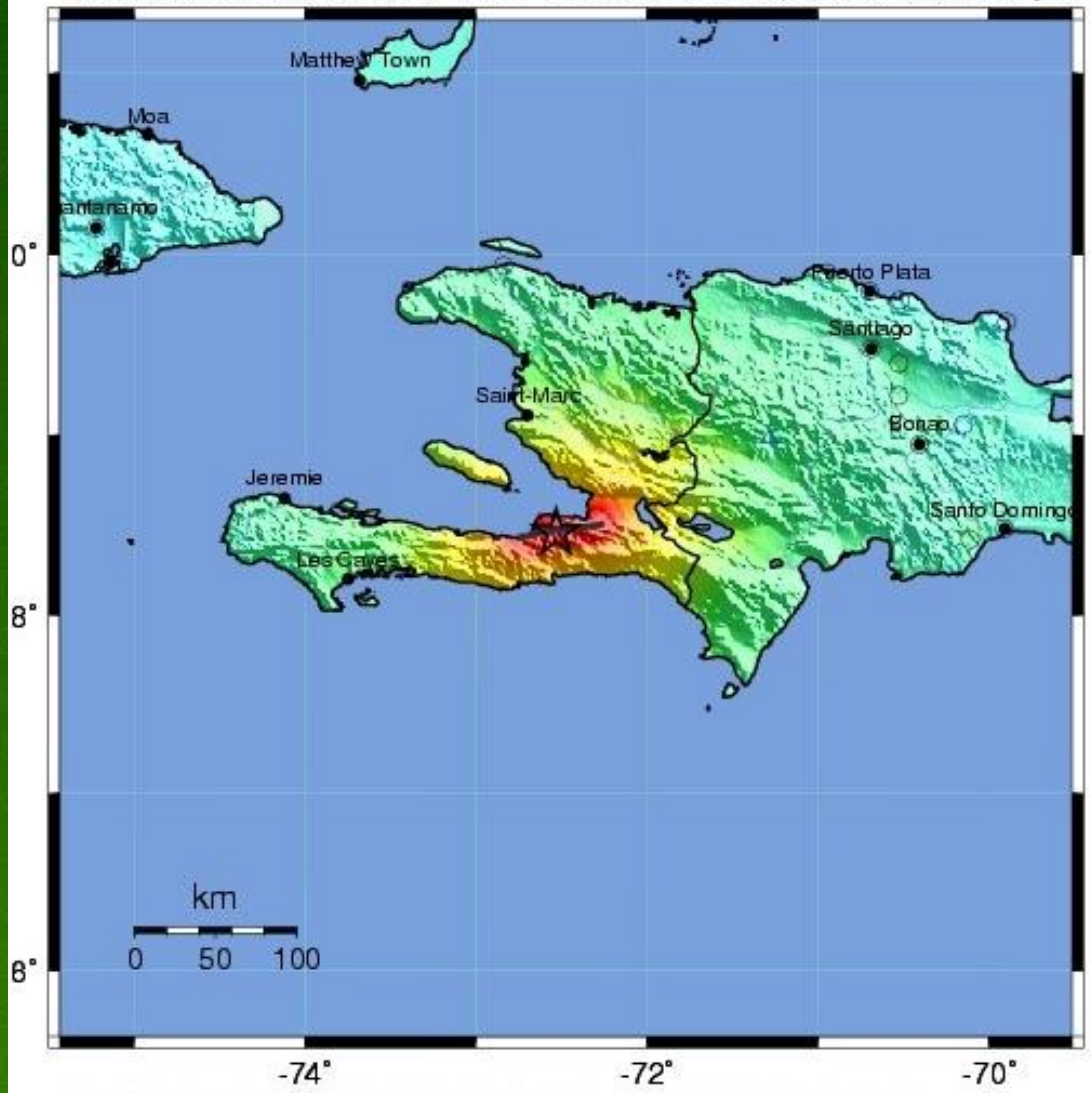

Map Version 7 Processed Wed Jan 13, 2010 06:53:11 PM MST -- NOT REVIEWED BY HUMAN

PERCEIVED SHAKING	Not felt	Weak	Light	Moderate	Strong	Very strong	Severe	Violent	Extreme
POTENTIAL DAMAGE	none	none	none	Very light	Light	Moderate	Moderate/Heavy	Heavy	Very Heavy
PEAK ACC.(%g)	<.17	.17-1.4	1.4-3.9	3.9-9.2	9.2-18	18-34	34-65	65-124	>124
PEAK VEL.(cm/s)	<0.1	0.1-1.1	1.1-3.4	3.4-8.1	8.1-16	16-31	31-60	60-116	>116
INSTRUMENTAL INTENSITY	I	II-III	IV	V	VI	VII	VIII	IX	X+

Erdbeben Haiti 2010

Bericht **2017**

- Bei dem Erdbeben wurden etwa 300 000 Menschen verletzt, und 3,3 Millionen Menschen waren von Nahrungsmittelknappheit betroffen. Da mehr als 80 Prozent der ländlichen Wohnungen schwer betroffen waren, waren Hunderttausende von Obdachlosen gezwungen, in verstreuten Zeltstädten zu leben. Lebenswichtige öffentliche Einrichtungen wie Schulen, medizinische Einrichtungen und Regierungsgebäude stürzten in den schwer getroffenen Teilen des Landes, einschließlich der Hauptstadt Port-au-Prince, in sich zusammen. Das Beben zerstörte in vielen Gebieten auch Ernten und Bewässerungskanäle - ein schwerer Schlag für ein Land, das traditionell stark von der Landwirtschaft lebt.„
- Es leben immer noch etwa 55.000 Menschen in Lagern und Behelfslagern", so Wahba. "Viele von ihnen leben aufgrund der durch das Erdbeben verursachten Vertreibung immer noch unter unhygienischen Bedingungen. Wir haben noch einen sehr langen Weg vor uns."

HUFFINGTON POST 01/12/2017 04:04 pm ET Updated Jan 13, 2017
7 Years After Haiti's Earthquake, Millions Still Need Aid Übersetzt mit www.DeepL.com/Translator

Erdbeben Haiti 2010

- Nur wenige Monate nach dem Erdbeben von 2010 brach in Haiti die schlimmste Cholera-Epidemie der jüngeren Geschichte aus, die in nur zwei Jahren Tausende von Menschen tötete und mehr als sechs Prozent der Bevölkerung infizierte. Die anhaltende Krise belastete das stark geschwächte haitianische Gesundheitssystem enorm und forderte auch in den Nachbarländern wie Mexiko, Kuba und der Dominikanischen Republik Hunderte von Todesopfern.
- U.N.-Friedenstruppen werden beschuldigt, die Krankheit vor dem Ausbruch in Haiti verbreitet zu haben. Der ehemalige Generalsekretär Ban Ki-moon entschuldigte sich in einer Ansprache im Dezember für die Rolle seiner Organisation bei der Epidemie und sagte: "Es tut uns zutiefst leid".
- Aufgrund des schleppenden Wiederaufbaus nach dem Erdbeben herrscht in dem Land auch Misstrauen gegenüber humanitären Organisationen, obwohl internationale Hilfsgelder in Höhe von mehreren Milliarden Dollar aufgebracht wurden. Dem Roten Kreuz zum Beispiel wird vorgeworfen, mit fast einer halben Milliarde Dollar an Spendengeldern nur sechs Häuser in Haiti gebaut und Millionen für interne Ausgaben ausgegeben zu haben.

HUFFINGTON POST 01/12/2017 04:04 pm ET Updated Jan 13, 2017
7 Years After Haiti's Earthquake, Millions Still Need Aid Übersetzt mit www.DeepL.com/Translator

Gliederung

- Situation und Komplexität aktueller Aufgabenstellungen
- Akteure und Betroffene
- Informationsmanagement
- Einige Herausforderungen
- Handlungsempfehlungen

RIMMA Community of Experts

Geographische Gesellschaft zu Leipzig seit 1861

DGfK Sektion Halle-Leipzig

Sustainable Development Goals

Statistics Division

TOPICS DATA METHODOLOGY EVENTS PUBLICATIONS

UN-GGIM

ECOSOC established the Committee of Experts as the apex intergovernmental mechanism for making joint decisions and setting directions with regard to the production, availability and use of geospatial information within national, regional and global policy frameworks. Led by United Nations Member States, UN-GGIM aims to address global challenges regarding the use of geospatial information, including in the development agendas, and to serve as a body for global policymaking in the field of geospatial information management

Read more...

Annual sessions

- Fourteenth session
- Thirteenth session
- Twelfth session
- Eleventh session
- Past sessions

Overview

- Mandates
- Aims and Objectives
- Bureau
- Regional Committees
- Functional Groups
- Thematic Networks

Quick links

- UN-GGIM Events
- Past Events
- UN-IGIF
- UNGEGN

- UN Data
- Open SDG Data Hub
- Monthly Bulletin of Statistics Online
- SDG Indicators Global Database
- UN Comtrade
- National Accounts Main Aggregates
- Joint Organisations Data Initiative
- Disability Statistics Database
- Population Census Datasets
- Population and Vital Statistics Report
- Demographic Yearbook System
- Minimum Set of Gender Indicators
- UNSD Questionnaires

https://ggim.un.org/

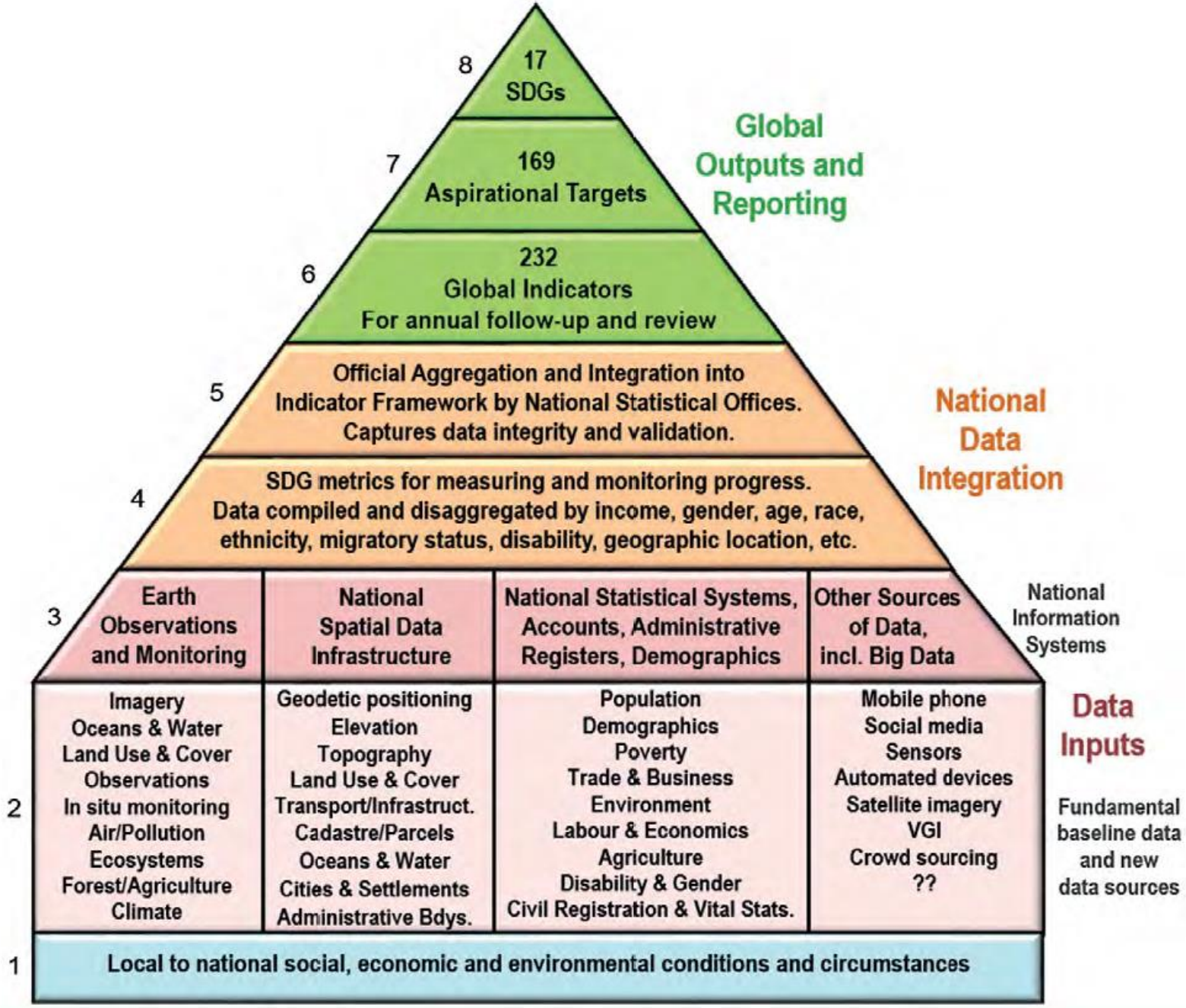

Figure 1: Model national information system with data inputs, data integration and reporting.

Credit: UN-GGIM

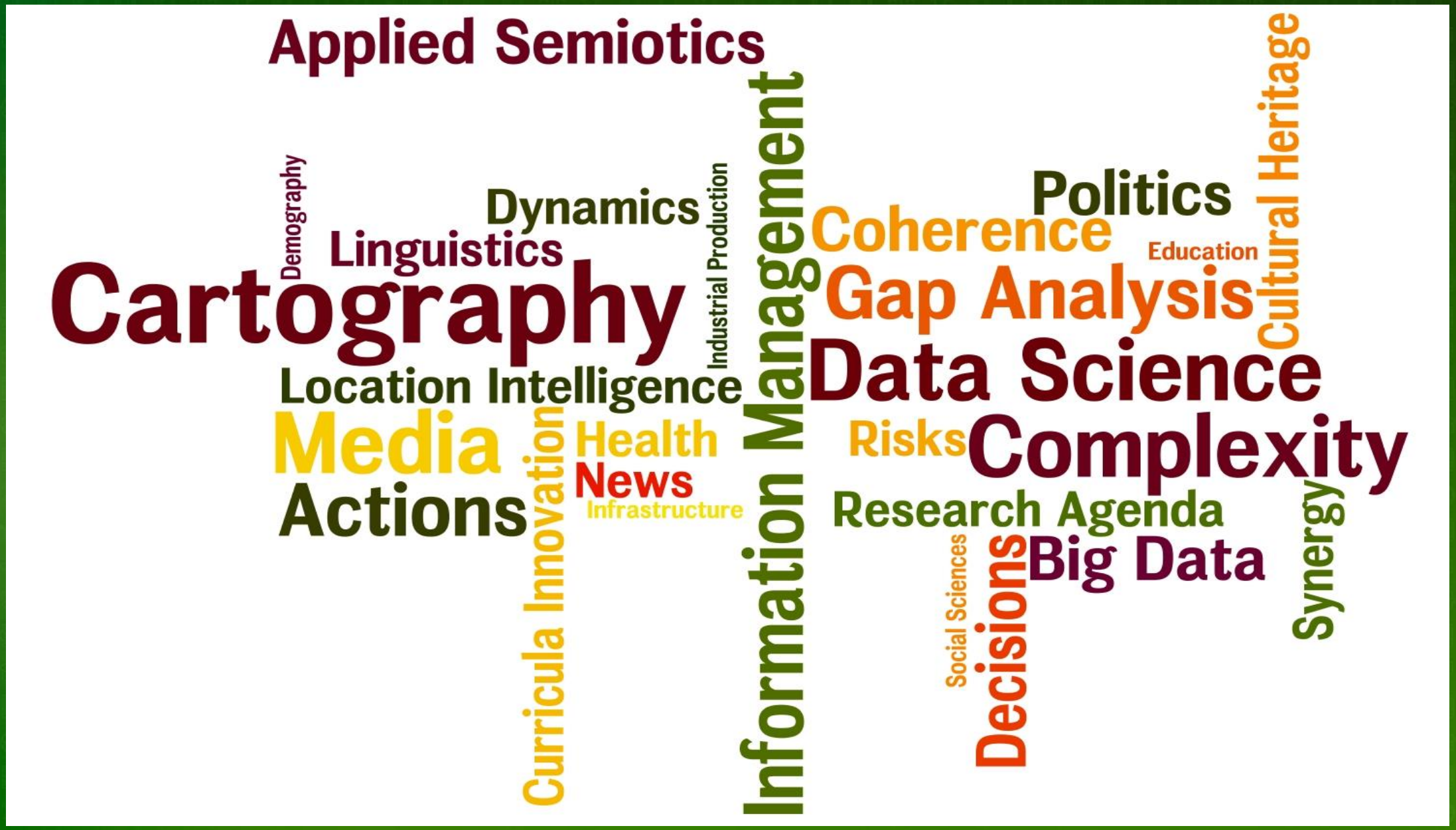
Applied Semiotics
Demography
Dynamics
Linguistics
Cartography
Industrial Production
Information Management
Location Intelligence
Media
Curricula Innovation
Health
News
Infrastructure
Actions
Politics
Coherence
Education
Gap Analysis
Cultural Heritage
Data Science
Risks
Complexity
Research Agenda
Synergy
Social Sciences
Decisions
Big Data

Emerging Trends in Data Analytics

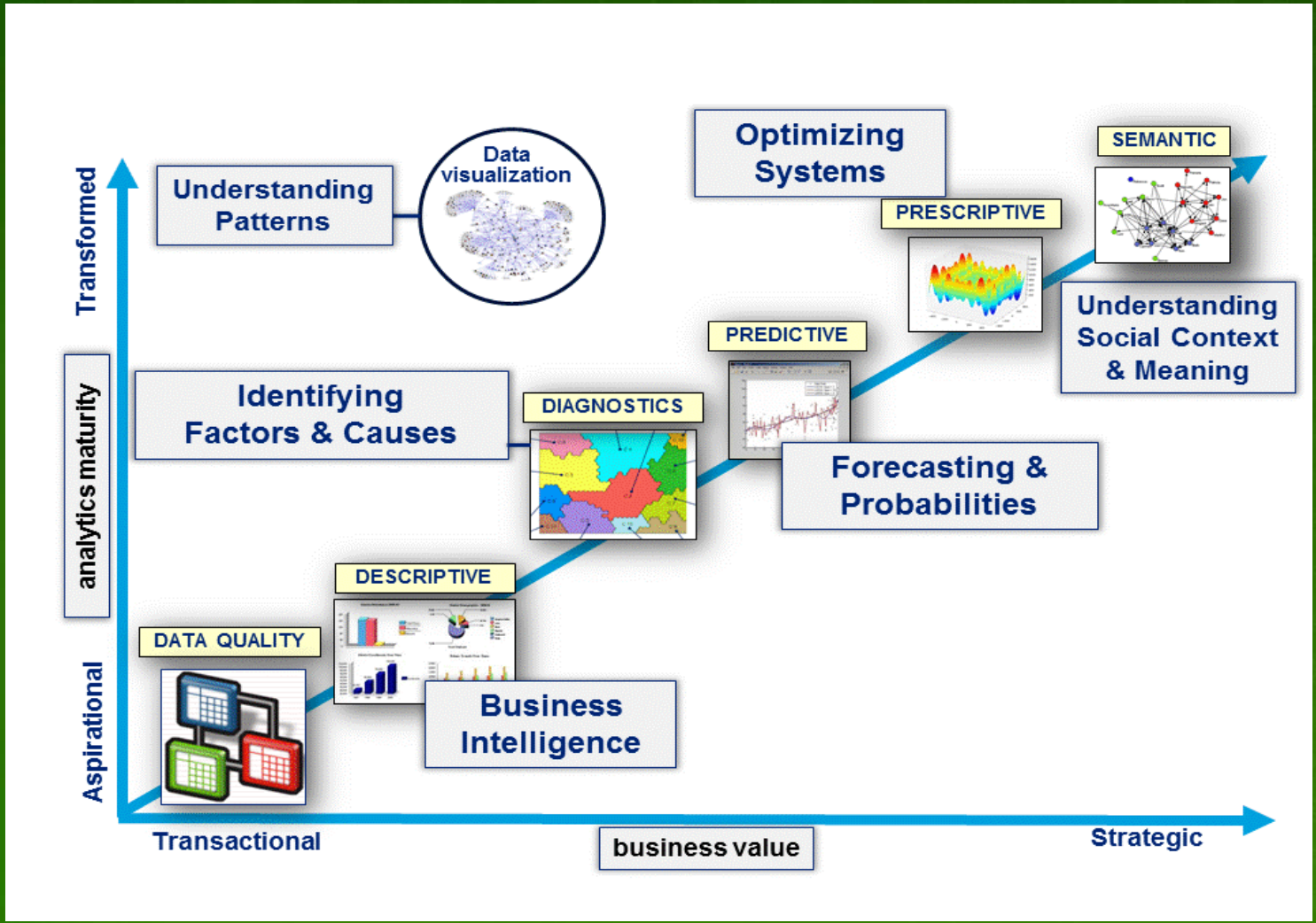

Source: Scott Allen Mongeau (2014)
https://sctr7.com/2014/07/09/twelve-emerging-trends-in-data-analytics-part-1-of-4/

Extending the Schema to Full Semiotics

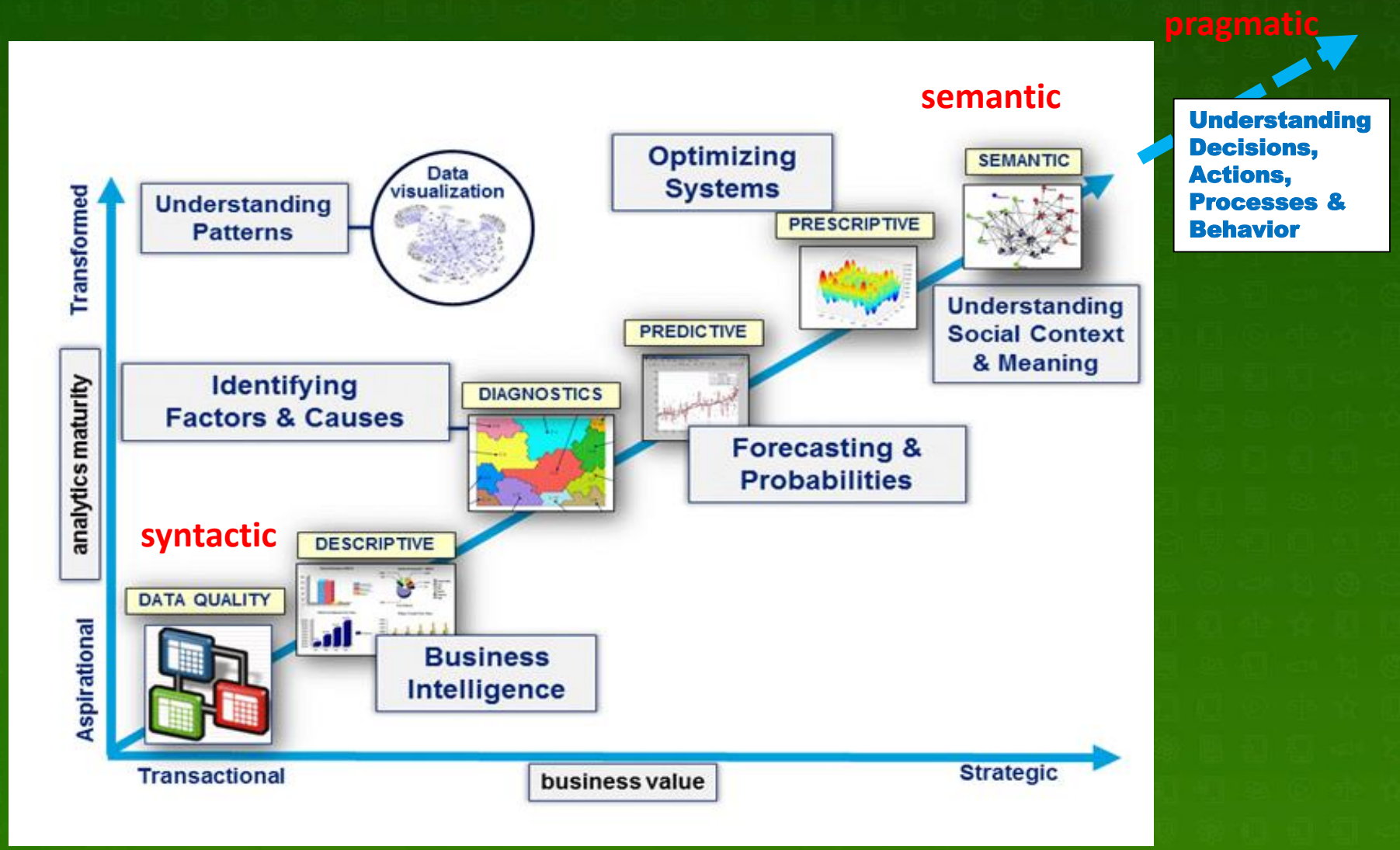

Modelle der Pragmatik

- Prozesse,
- Workflows,
- Aktionsmodelle,
- Verhaltensmodelle,
- Ereignisketten,
- Abhängigkeiten

angewendet in den formalen Ontologien für die digitale Konzeption von

- Planung,
- Implementierung,
- dynamischen Situationen,
- Entscheidungen,
- Aktionen,
- Zielerreichung (just-in-time),
- Nachvollziehbarkeit etc.

Basiselemente des Managements (1)

- kritisches Denken
- Lücken- und Defizitanalyse
- Entscheidungs-, Aktions- und Kontrollzyklusmanagement
- transparente Analyse
- Einhaltung von Vorschriften und anderen Randbedingungen
- Phasen und Techniken zur Sicherstellung von Nachvollziehbarkeit
- detaillierte Finanzstrukturen, Budgets und deren Verwendung
- Finanzinstrumente (Finanzaushalte, Fördermittel)
- Reporting und Controlling
- konstruktive Zielerreichung und Effektivitätskontrolle
- Personalwesen
- Betriebskonzept
- Vermeidung von Fehlverhalten
- Analyse von Schwächen und Schwachstellen
- Innovationen
- Rechenschaftspflicht

Basiselemente des Managements (2)

- Beschreibend: Was ist jetzt?
- Historisch: Was geschah?
- Diagnostisch: Warum geschah es?
- Prädiktiv: Was wird geschehen?
  (Wirkungs- und Auswirkungsprognosen)
- Präskriptiv: Was soll von wem getan werden?

nach United Nations Decade of Action: Data Strategy of the Secretary-General for Action by Everyone, Everywhere 2020-2022 https://www.un.org/en/content/datastrategy/index.shtml

Basiselemente des Informationsmanagements (1)

- Fakten
- homogenisierte / kohärente Terminologie / Vokabular
- Formate (Syntax)
- Metainformation (Semantik)
- Standardisierte Arbeitsabläufe (Pragmatik)
  SOP- Standard Operating Procedures
  (Automation, Qualität, Nachvollziehbarkeit, Zielerreichung)

Basiselemente des Informationsmanagements (2)

Die Elemente des Informationsmanagements sind nicht nur "reine" Daten, sondern alle Fakten

Werte, Qualitäten, Metainformationen, Methoden, Funktionen, Prozesse, Modelle, Maßnahmen, Prinzipien, Erwartungen, Akteure und deren Soziologie, Dokumentation, Entscheidungen, Handlungen, Auswirkungen und Zielerreichungskontrolle

Konsequenzen: Ermöglichung operativer Komplexität, Verbesserung der Transparenz, Vermeidung von Fehlinterpretationen, wesentliche Beschleunigung von Alternativen und Entscheidungen, Unterstützung der Rechenschaftspflicht

Gesamtgesellschaftliche partizipative Einbindung aller Akteursgruppen in allen Phasen - niemanden zurücklassen

Vokabularien

- Behördenlisten, Institutionen
- Glossare
- Wörterbücher
- Gazetteers
- Codelisten
- Taxonomien
- Stichwortverzeichnisse
- Thesauri

UNGEGN | United Nations Group of Experts on Geographical Names

United Nations Group of Experts on Geographical Names

Working Groups

UNGEGN Working Groups

Under the umbrella of UNGEGN, several working groups have been created to follow up topics and issues which cut across the Divisional structure of UNGEGN. In addition, UNGEGN has a Task Team for Africa and coordinates the work of countries in developing their Toponymic Guidelines. In the short outlines that follow, the Convenor of each Working Group is indicated and can be contacted for more details.

- 1. Working Group on Country Names
- 2. Working Group on Toponymic Data Files and Gazetteers
- 3. Working Group on Toponymic Terminology
- 4. Working Group on Publicity and Funding
- 5. Working Group on Romanization Systems
- 6. Working Group on Training Courses in Toponymy
- 7. Working Group on Evaluation and Implementation
- 8. Working Group on Exonyms
- 9. Working Group on Geographical Names as Cultural Heritage

- A. Task Team for Africa
- B. Toponymic Guidelines for Map and Other Editors for International Use

Note: Activities of the Working Group on Pronunciation are now being done by the Working Group on Toponymic Data Files and Gazetteers and the Working Group on Geographical Names as Cultural Heritage*.

Other UNGEGN Working Groups that have been created and disbanded include:

- *Working Group on Pronunciation
- Names of undersea and maritime features
- Extraterrestrial topographic names

Tweets by @UNSD_GEGN

UNGEGN Retweeted

GFDRR
@GFDRR

The @WorldBank @GFDRR @Mapbox and @DataVizSociety invite #dataviz submissions to the #VizRisk 2019 challenge May 15 - July 15. Help transform how we understand and communicate disaster risk. Learn more: wrld.bg/ChGO30oKP2U

#VizRisk

Ontologien

explizite formale Spezifikation einer gemeinsamen Konzeptualisierung

- Begriffe
- Eigenschaften
- Relationen
- Identität
- Zustand
- Kontext

- Annotation
- Rolle
- Kausalität
- semantische Netze
- prozedurale Netze

mit den Verarbeitungsmöglichkeiten

Vergleich, Vereinigung (merge), Abstraktion, Kohärenzanalyse

Web-Dienste im Informationsmanagement

- finden
- klassifizieren
- katalogisieren
- ergänzen
- bereitstellen
- nutzen
- analysieren
- archivieren

Vorteile von Modularität / Synergien

- Optimierung von Ressourcen auf allen Ebenen
- Sicherstellung von Kohärenzen zwischen Regelwerken
- Dokumentation von Analysen, Alternativen, Entscheidungen und Audits
- „just-in-time“ Informationslogistik beim All-Gefahren-Ansatz
- Vernetzte organisationsübergreifende Prozesse führen zu Systemischen Vorgehensweisen
- Skalierbarkeit
- Leichtere Integration mit Partnern
- Leichtere Integration anderer Anwendungsdienste und Abläufe
- Flexibel genug, um neue Technologien zu unterstützen

Gliederung

- Situation und Komplexität aktueller Aufgabenstellungen
- Akteure und Betroffene
- Informationsmanagement
- Einige Herausforderungen
- Handlungsempfehlungen

Einige Herausforderungen

- Big Data, IoT, Prozessmodelle, AI, Entscheidungsunterstützung, Dokumentation
- von Fakten zu Situationen
- Von der Visualisierung von Komplexität zur Implementierung von Komplexität
- Implementierung von Komplexität auf der Basis von Standards, Skalierbarkeit, Nachvollziehbarkeit sowie technischer und administrativer Kohärenz (bzgl. Verordnungen, Regeln, Richtlinien)
- Analyse dokumentierter Komplexität (z.B: parlam. Untersuchungsausschuss Flutkatastrophe Ahr)
- von Forschungsdateninfrastrukturen zum just-in-time Support im gesamtgesellschaftlichen Sinn (overcoming the research-practitioners gaps)
- national/europäisch/global Stand der Entwicklung, Zielsetzungen, Governance-Strukturen
- Personal / Human Ressources / Bildung / Curricula
- rechtliche Rahmenbedingungen
- Common European RISK Information Space

Einige Herausforderungen

- Big Data, IoT, Prozessmodelle, AI, Entscheidungsunterstützung, Dokumentation
- **von Fakten zu Situationen**
- **Von der Visualisierung von Komplexität zur Implementierung von Komplexität**
- Implementierung von Komplexität auf der Basis von Standards, Skalierbarkeit, Nachvollziehbarkeit sowie technischer und administrativer Kohärenz (bzgl. Verordnungen, Regeln, Richtlinien)
- **Analyse dokumentierter Komplexität** (z.B: parlam. Untersuchungsausschuss Flutkatastrophe Ahr)
- von Forschungsdateninfrastrukturen zum just-in-time Support im gesamtgesellschaftlichen Sinn (overcoming the research-practitioners gaps)
- national/europäisch/global Stand der Entwicklung, Zielsetzungen, Governance-Strukturen
- **Personalwesen** / Human Ressources / Bildung / Curricula
- rechtliche Rahmenbedingungen
- **Common European RISK Information Space**

Gliederung

- Situation und Komplexität aktueller Aufgabenstellungen
- Akteure und Betroffene
- Informationsmanagement
- Einige Herausforderungen
- Handlungsempfehlungen

Auf dem Weg zu einem strukturierteren Ansatz

1. Schaffung einer sektorübergreifenden Governance-Struktur
2. Verständnis komplexer Abhängigkeiten und Anfälligkeiten
3. Defizite, Synergien, Risiken und Schwachstellen gemeinsam verstehen
4. erreichbare Resilienzziele aushandeln
5. Maßnahmen über den gesamten Lebenszyklus der Informations-Infrastruktur priorisieren
6. Gewährleistung der Rechenschaftspflicht und Überwachung der Umsetzung von Resilienzmaßnahmen
7. Berücksichtigung der grenzüberschreitenden Dimension von Informations-Infrastruktursystemen

Governance

- Geschäftsstelle - Koordination / Kommunikation / Dokumentation
- Komitees
- Focus-/Arbeitsgruppen
- fachliche „Leuchttürme“
- (technische) Drafting Teams
- Machbarkeitsstudien
- Prototypen / Testbeds
- Roadmaps für Zielsetzungen: 2 Jahre, 5 Jahre, 20 Jahre
- Nationale SENDAI Plattform
- EU DG HOME, Directorate-General Migration and Home Affairs
  DG ECHO, Directorate-General for European Civil Protection and Humanitarian Aid
- Koordination auf Europäischer Ebene
  JRC, Directorate-General Joint Research Centre

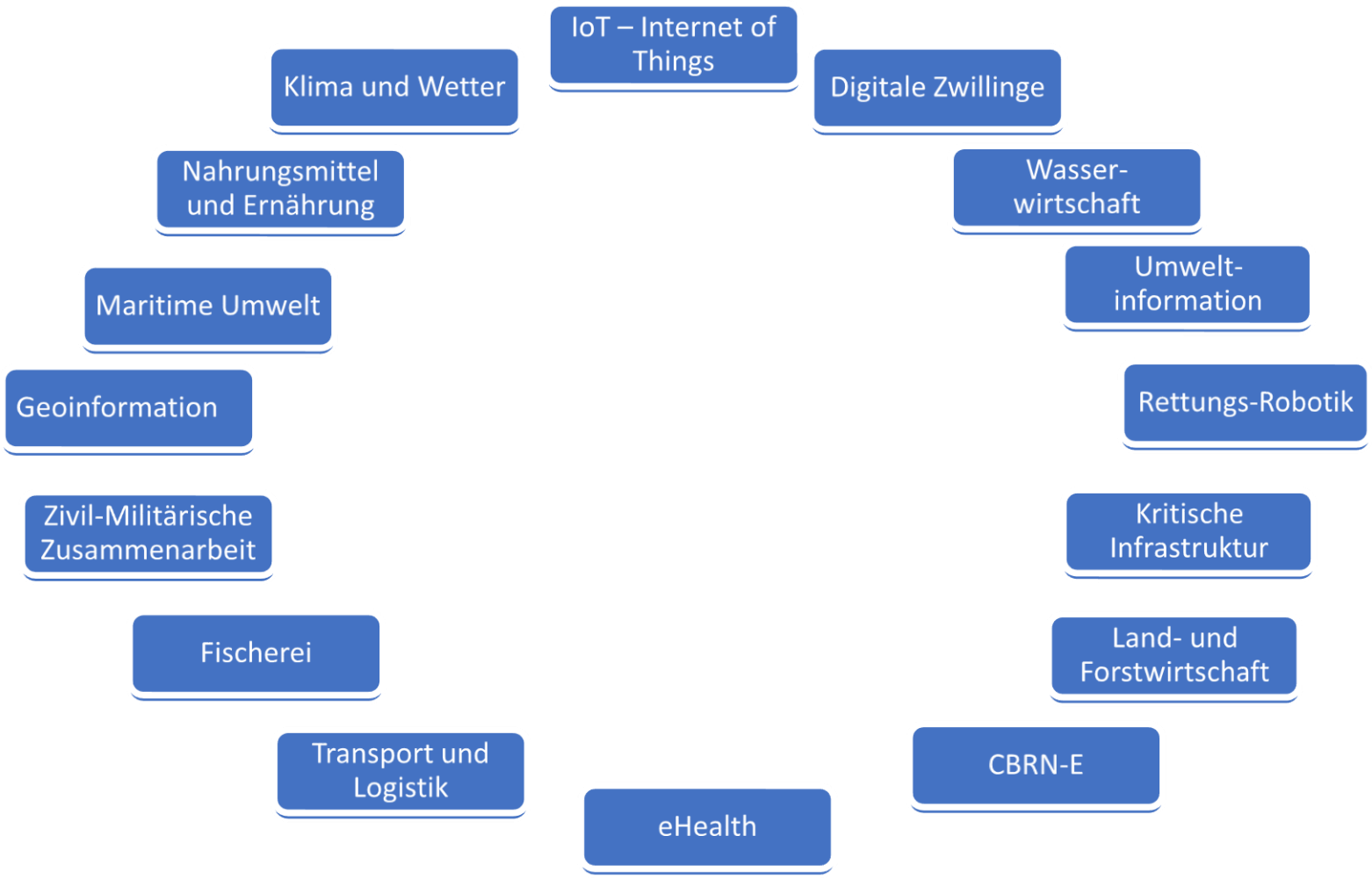
IoT – Internet of Things
Digitale Zwillinge
Wasser-wirtschaft
Umwelt-information
Rettungs-Robotik
Kritische Infrastruktur
Land- und Forstwirtschaft
CBRN-E
eHealth
Transport und Logistik
Fischerei
Zivil-Militärische Zusammenarbeit
Geoinformation
Maritime Umwelt
Nahrungsmittel und Ernährung
Klima und Wetter

Unsere gemeinsamen Ziele:

- Digitale Innovation
- Effizienzsteigerung
- Organisationsübergreifende Kohärenz
- entsprechend den fachlichen und gesellschaftlichen Erwartungen

zum Abschluss:

Warum ich so gerne die Einladung der DGfK Sektion Halle-Leipzig angenommen habe

Halle (Saale) im Juni 2013

SPIEGEL ONLINE

Flutwelle

Höchster Pegelstand in Halle seit 400 Jahren

In einigen Hochwassergebieten wird schon aufgeräumt - doch in weiten Teilen Süd- und Ostdeutschlands herrscht weiter Land unter, die Pegelstände der Elbe in Sachsen und Sachsen-Anhalt steigen. Die Übersicht.

05.06.2013, 07.44 Uhr

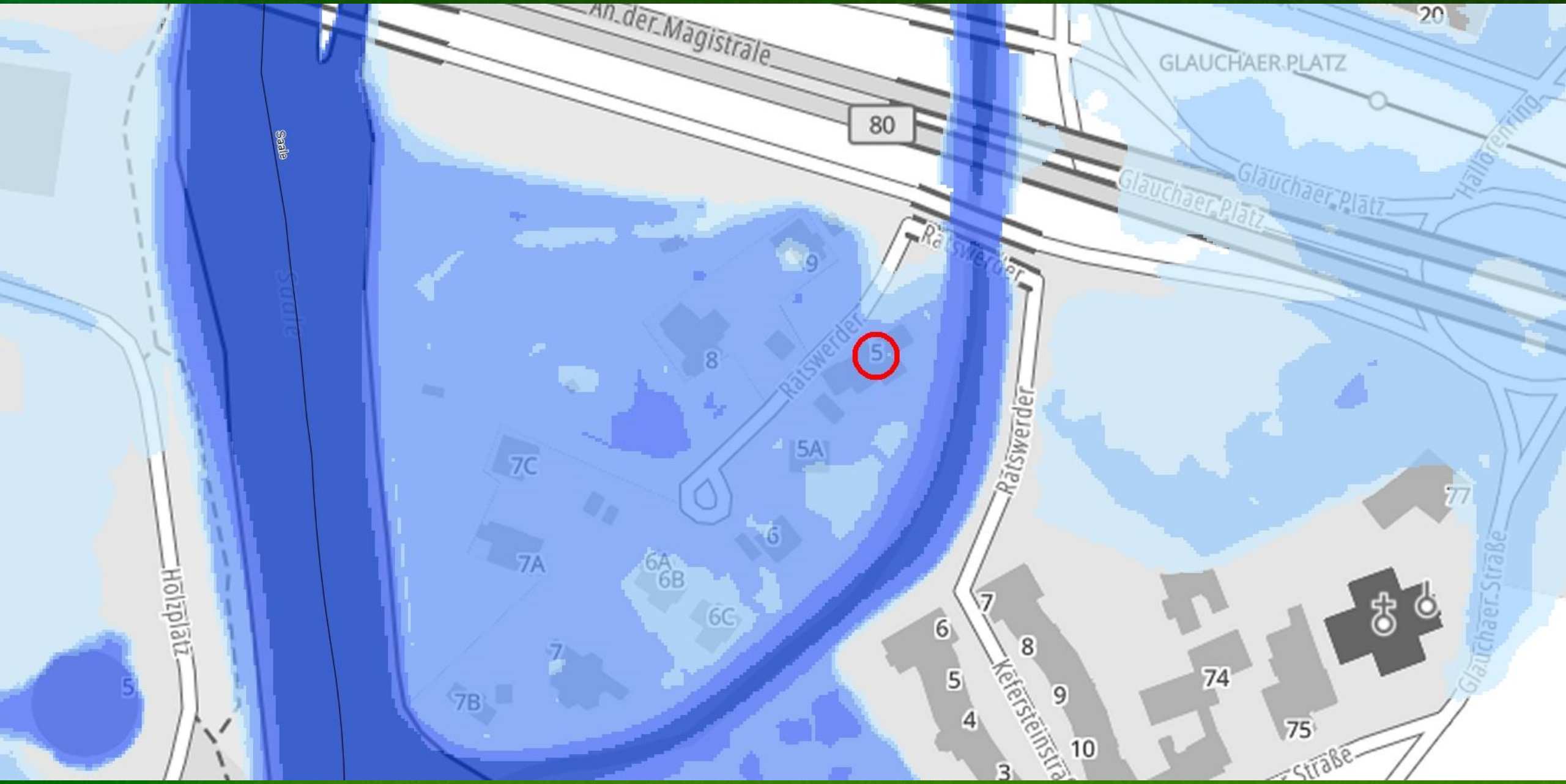
An der Magistrale
80
GLAUCHAER PLATZ
Glauchaer Platz
Glauchaer Platz
Hallorenring
Saale
Saale
Ratswerder
Ratswerder
Ratswerder
Ratswerder
Holzplatz
Keferstein
Glauchaer Straße
Straße
20
9
8
5
5A
7C
7A
6A
6B
6C
6
7
7B
5
7
6
8
5
9
4
10
3
74
75
77

Saale
Saale
An d. Magistrale
An d. Magistrale
An d. Magistrale
80
80
80
80
80
Glauchaer Pl.
Kefersteinstraße
Kefersteinstraße
Kefersteinstraße
Kefersteinstraße
Kefersteinstraße
Ratswerder
Ratswerder
Ratswerder
Mühlgraben
Ev. Kindergarten
St. Georgen

Singen kann helfen!

Berliner ChorsängerInnen gaben ein Benefizkonzert für Flutopfer

Am 15. Juni fand im Berliner Dom ein Konzert zugunsten der Betroffenen der Hochwasserkatastrophe statt. Chöre und Chormitglieder aus der ganzen Stadt waren eingeladen, sich an der karitativen Unternehmung der Domkantorei zu beteiligen. Kati Faude sprach mit dem Initiator der Veranstaltung, dem Domkantor Tobias Brommann.

Wie und wann entsprang die Initiative für dieses Benefizkonzert?

Die erste Idee hatte meine Frau. Sie hatte bei einer Bahnfahrt die Dimensionen erahnen können. Sie meinte danach, da sollte man unbedingt was tun. Und das musste schnell passieren, da es ja kurz vor dem Sommerferienbeginn war und viele SängerInnen dann im Urlaub wären. Wir hatten also nicht einmal eine Woche Zeit für die Vorbereitung.

Haben Sie persönliche Kontakte zu den von der Katastrophe betroffenen Menschen oder Gemeinden?

Zunächst nicht. Aber es war mein Wunsch, möglichst konkret zu helfen. Und so haben wir nach Betroffenen Ausschau gehalten, die besonders dringend Hilfe brauchen. Das finde ich besser als Spenden in einen großen anonymen Topf. So sind wir beispielsweise auf die Kita in Halle gekommen. An solche Einrichtungen denkt man ja meist erst in zweiter Linie, aber da hängen indirekt ganze Familien dran. Die geraten in Not, wenn die Eltern nicht arbeiten gehen können. Das ist eine Art Dominoeffekt, den man oft nicht gleich im Blick hat. Eine weitere Geschichte war die Absage der Händelfestspiele. Hier ist durch die Flutschäden ebenfalls eine existentielle Zwangslage entstanden. Zum einen bei den beteiligten Musikern, die von diesen Engagements leben, zum anderen ist dies auch eine Katastrophe für die Kultur in Halle, ja in Deutschland, wo das Festival einen großen Stellenwert hat. Beziehungsweise hatte, es kann nämlich sein, dass die Stiftung jetzt pleite ist.

Was stand hinter der Idee, den Chorverband Berlin zur Mitwirkung aufzurufen?

Wir dachten, wenn wir so was machen, dann richtig: Großes Konzert, viele Mitwirkende, reichlich Presse. Samstagabend haben wir das beschlossen und bereits am Wochenende noch klargemacht, dass der Dom überhaupt frei ist. Montagfrüh haben wir dann die Mühlen losgetreten. Aus der Aktion zugunsten der Opfer von Japan vor einigen Jahren wusste ich, wie gerne andere helfen und sich zum Mitsingen animieren lassen. Und deshalb haben wir sowohl den Chorverband Berlin als auch den Chorverband der Evangelischen Kirche Berlin-Brandenburg-schlesische Oberlausitz eingeladen. Da gibt es viele intensive Partnerschaften und auch personelle Überschneidungen, so dass viele den Aufruf gleich über mehrere Kanäle bekommen haben.

Wie viele Ensembles und SängerInnen sind der Einladung gefolgt?

Wegen der bevorstehenden Sommerferien und der kurzen Vorbereitungszeit hat nur der Mädchenchor der Singakademie als eigenes Ensemble ein paar Stücke alleine singen können. Und natürlich meine Domkantorei. Wir hatten an dem Tag sowieso einen Probentag. Aber was an einzelnen Mitgliedern zum großen gemeinsamen Chor zusammengekommen ist, war sehr beeindruckend! Ich hab nicht genau gezählt, es dürften aber etwa 300 SängerInnen gewesen sein! Dazu spielten MusikerInnen des Staatsorchesters Halle und einige InstrumentalistInnen aus der Hauptstadt.

Wurde extra geprobt? Wie war das Programm aufgebaut?

Das Programm bestand im gemeinsamen Teil aus Werken, die viele im Repertoire hatten: Beispielsweise dem Anfang vom Mozart-Requiem – als Mahnung an diejenigen, die in den Fluten umgekommen sind. Das „Abendlied" von Rheinberger als Abschluss des Konzertes und das „Halleluja" von Händel. Das mag in dieser Kombination vielleicht irritieren, aber durch den Ausfall der Händel-Festspiele lag es nahe, einige Teile aus dem „Messias" aufzuführen. Stephanie Petitlaurent und Dirk Kleinke haben mehrere Arien übernommen. Der Chor und das Orchester haben diese bekannten Stücke eine Stunde vor dem Konzert angesungen und dann, nur kurze Zeit später, vor Publikum aufgeführt. Und nicht irgendwie, sondern sehr, sehr schön, ja geradezu gigantisch.

Wie groß war der Anklang beim Publikum?

Der Eintritt betrug verträgliche 16 Euro, ermäßigt 10, bei freier Platzwahl. Wir hatten etwa 300 bis 400 Besucher, was für den Dom nicht sehr viel ist, da er 1600 Zuschauer fasst. Es war aber auch ein schwieriges Wochenende mit extrem vielen Veranstaltungen. Und eine sehr kurze Zeit, Werbung zu machen. Trotzdem kamen insgesamt über 8000 € zusammen, zum Teil auch aus zusätzlichen Spenden von den Beteiligten selbst. Viele ChoristInnen sagten nämlich, sie wollen nicht nur singen, sondern auch selbst finanziell beitragen. Was die Reaktionen angeht, waren Hörer und Ausführende von der Musik sehr ergriffen. Und das finde ich wunderbar! Das ist doch ein schönes Zeichen in Richtung derjenigen, denen es schlecht geht: Wir denken an euch, wir möchten euch helfen und schicken aus der Ferne ein gemeinsames Zeichen!

Wohin wurde die Summe überwiesen?

Der Erlös wurde genau dreigeteilt. Ein Betrag ging an die Kindertagesstätte St. Georgen in Halle. Der zweite kam den Händelfestspielen und deren Stiftung Händel-Haus zugute. Und ein Drittel war für die Diakonie in Mitteldeutschland bestimmt. Mit diesem Spendenzweck haben wir dem Wunsch der Bischöfin entsprochen. Auch wenn dies ein allgemeiner Topf ist, hat sie mir versichert, dass die OrganisatorInnen sehr genau wissen, wo das Geld benötigt wird, hier für Farbe, dort für einen Kühlschrank und so weiter.

Waren Flutopfer unter den Anwesenden?

Ich glaube nicht, aber der Regionalbischof aus Halle war da und hat ein Grußwort gesprochen.

Was kann Chormusik überhaupt leisten und bewegen?

Wie gesagt, es kamen viele Rückmeldungen, mehr als bei einem normalen Konzert. Vielleicht durch den Anlass, vielleicht, weil alle wussten, wie spontan das Ganze war, vielleicht aber auch, weil der Chor nicht nur gut gesungen hat, sondern durch die Masse von Menschen ein tolles Zeichen gesetzt hat! Gemeinsam Musik zu machen ist einfach wunderbar. Ich persönlich brauche nicht diese ganzen Berichte, die immer wieder in Zeitungen stehen, um mir das bestätigen zu lassen. Auch wenn ich mich natürlich sehr darüber freue, wenn die Wissenschaft uns Recht gibt! Umso mehr bin ich über den Kulturabbau bestürzt, der allerorten und eben auch in Halle vorangetrieben wird. Hier müssen wir uns bemühen, dagegen zu arbeiten. Die Unterstützung der SängerInnen war ein deutliches Zeichen, das Mut macht!

Vielen Dank für Ihre Aufmerksamkeit !

Für ausführlichere Darstellungen, weitergehende Informationen, Kommunikation und Kooperation kontaktieren Sie mich bitte:

Horst Kremers

Postfach 20 05 48
Berlin (Germany)

FON +49 172 3211738

office@horst-kremers.de
https://Horst-Kremers.de https://RIMMA.org

Download dieser Präsentation von
https://Horst-Kremers.de/20230926.pdf

CC BY NC